



*Vigente a partir del  
25 de enero de 2026*

# Guía de información

(734) 996-0400  
TheRide.org



**Actualizaciones del servicio**  
*Detalles en el interior de la portada*

# Actualizaciones del servicio

Los siguientes cambios de servicio entrarán en vigor el 25 de enero de 2026:

## 62 U-M – Estado

- Elimine el servicio de los estacionamientos de Wolverine Tower. Los autobuses permanecerán en State St. para atender una parada al sur de la entrada de Wolverine Tower.

### FlexRide West

- A partir del 1 de enero de 2026, TheRide dejará de operar FlexRide West en el municipio de Pittsfield. Comuníquese con el municipio de Pittsfield para obtener detalles sobre el servicio puerta a puerta a través de People's Express al 734-822-3335.
  - El servicio Fixed-Route y A-Ride continuará operando en Pittsfield Township.
  - FlexRide East continúa operando.

## AVISO:

A fines de la primavera de 2026 comenzará el proyecto de la Cuarta Avenida de la DDA. Este proyecto incluirá cierres en la Cuarta Avenida. Como resultado, las ubicaciones de abordaje se trasladarán. Además, la construcción hará que las ubicaciones de abordaje de D2A2 y AirRide se trasladen. Manténgase al día en **TheRide.org**.

## Procedimiento de Notificación Relativo al Título VI

La Ann Arbor Area Transportation Authority (TheRide) ofrece programas y servicios sin distinción de raza, color y nacionalidad de conformidad con el Título VI de la Civil Rights Act (Ley de Derechos Civiles). Para obtener información sobre las obligaciones de no discriminación que se le exigen a TheRide o para presentar un reclamo si cree que usted fue víctima de discriminación ilegal, póngase en contacto con TheRide.

### Por correo

Ann Arbor Area Transportation Authority  
Attn: Title VI  
2700 S. Industrial Hwy.  
Ann Arbor, MI 48104

### Por Internet

TellUs@TheRide.org

## Objetos perdidos

Si cree que perdió un objeto mientras usaba nuestro servicio, llame al 734-973-6500. TheRide no se hace responsable de objetos perdidos. Los objetos encontrados se conservan por dos (2) semanas y luego se desechan.

# Índice

| <b>Página</b> | <b>Tema</b>  |
|---------------|--|
| <b>4–5</b>    | Información general                                      |
| <b>6–7</b>    | Tarifas y pases  |
| <b>8</b>      | Compra de pasajes  |
| <b>9</b>      | Uso del transporte                                       |
| <b>10</b>     | Normas y políticas                                       |
| <b>11</b>     | Servicios de transporte adicionales                      |
| <b>12–14</b>  | Park & Ride  |
| <b>15</b>     | Accesibilidad y servicios adaptados para adultos mayores |
| <b>16</b>     | FlexRide East  |
| <b>17</b>     | Servicio FlexRide nocturno y en días festivos            |
| <b>18-23</b>  | Destinos comunes   |
| <b>24</b>     | Puntos de embarque                                       |
| <b>25</b>     | Lectura de mapas y horarios                              |
| <b>26-27</b>  | Mapa del sistema de TheRide                              |



# Información general

## Horas de funcionamiento del servicio de transporte

|                    |                          |
|--------------------|--------------------------|
| De lunes a viernes | 6:30 a. m. – 11:50 p. m. |
| Sábados            | 7:00 a. m. – 11:50 p. m. |
| Domingos           | 8:00 a. m. – 9:40 p. m.  |

\*

Los autobuses de ciertas rutas inician sus trayectos antes o dejan de funcionar después de los horarios mencionados. Para obtener más detalles, consulte los horarios de cada ruta.

\*

## Servicio durante días festivos

Las rutas fijas de TheRide y el servicio A-Ride no funcionan durante los siguientes días festivos:

Pascua  
Día de los Caídos  
Día de la Independencia  
Día del Trabajo  
Día de Acción de Gracias  
Nochebuena\*  
Navidad  
Víspera de Año Nuevo\*  
Año Nuevo

\*En vísperas de Navidad y Año Nuevo, el servicio deja de funcionar más temprano. Desde el 26 al 31 de diciembre, TheRide opera con un horario reducido. Se encuentra disponible el servicio FlexRide nocturno y en días festivos. Para obtener más información, visite TheRide.org.

## Accesibilidad

De conformidad con la Americans with Disabilities Act (Ley para Estadounidenses con Discapacidades, ADA), todos nuestros autobuses son accesibles para personas con discapacidades. Si lo solicita, los conductores bajarán el autobús a la altura de la acera, desplegarán una rampa para facilitar el acceso a personas en sillas de ruedas o a quienes necesiten un embarque sin escalones y asegurarán su dispositivo de movilidad. Los horarios en los que pasan los autobuses, los puntos de referencia y las solicitudes de parada se identifican con anunciadores automáticos y pantallas. Nuestras publicaciones se encuentran disponibles en formatos alternativos si así lo requiere.

## Comunicaciones para pasajeros

TheRide se comunica con sus pasajeros y con el público en general de diferentes maneras:

- Visite TheRide.org de prensa a los medios locales
- *Suscríbase a nuestro boletín informativo*
- *Suscríbase a MyAlerts*
- Asista a una reunión de la junta directiva
- Asista a una reunión del consejo asesor local (LAC)
- Se publican avisos en las paradas de autobús
- Se envían comunicados
- Síguenos en redes sociales (Facebook, Twitter, YouTube, Instagram)

## Oficina comercial de TheRide

2700 S. Industrial Hwy.  
Ann Arbor, MI 48104

### Horarios de atención

De lunes a viernes 8:00 a. m. – 5:00 p. m.

Sábados y domingos Cerrado

### Contacto

Oficina comercial 734-973-6500

TDD (comunicación para personas sordas)  
Llame al servicio rotativo de Michigan al 711

## Información sobre las rutas

734-996-0400

De lunes a viernes 6:30 a. m. – 10:00 p. m.

Sábados 8:00 a. m. – 11:00 a. m.  
12:00 p. m. – 5:45 p. m.

Domingos 8:00 a. m. – 12:00 p. m.  
1:00 p. m. – 5:45 p. m.

## Servicio FlexRide nocturno y en días festivos

Para reservar su viaje, llame al: 734-528-5432 o descargue la aplicación FlexRide.

De lunes a jueves 12:45 a. m. – 6:00 a. m.

Viernes 12:45 a. m. – 6:45 a. m.

Sábados 12:45 a. m. – 8:00 a. m.

Domingos 9:45 p. m. – 6:00 a. m.

## Otros números de teléfono importantes

|   |              |
|---|--------------|
| A-Ride  | 734-973-1611 |
| GoldRide  | 734-794-1800 |
| Michigan Flyer (AirRide & D2A2)                   | 517-333-0400 |
| FlexRide  | 734-794-0377 |
| getDowntown                                       | 734-219-6596 |
| VanRide (llamada gratuita)                        | 947-253-3044 |
| Amtrak  | 800-872-7245 |
| Servicio de autobús de la Universidad de Michigan | 734-764-7475 |
| The WAVE (Western-Washtenaw Area Value Express)   | 734-475-9494 |



www.TheRide.org



## Blake Transit Center (BTC)

328 S. Fifth Ave.  
Ann Arbor, MI 48104

### Horario de atención en la recepción de BTC

De lunes a viernes 6:00 a. m. – 12:00 a. m.

Sábados 7:15 a. m. – 11:00 p. m.

Domingos 8:00 a. m. – 7:30 p. m.

### Horario de atención al cliente de BTC

De lunes a viernes 7:00 a. m. – 7:00 p. m.

Sábado 8:00 a. m. – 5:45 p. m.

Domingo (solo información, sin ventas) 8:00 a. m. – 5:00 p. m.



## Ypsilanti Transit Center (YTC)

220 Pearl St.  
Ypsilanti, MI 48197

### Horario de atención en la recepción de YTC

De lunes a viernes 6:00 a. m. – 12:30 a. m.

Sábados 7:15 a. m. – 11:00 p. m.

Domingos 8:00 a. m. – 7:45 p. m.

### Horario de atención al cliente de YTC

De lunes a viernes 7:00 a. m. – 7:00 p. m.

Sábados 8:00 a. m. – 5:45 p. m.

# Tarifas y pases

## Ruta fija urbana



### Tarifa completa

\$1.50

### Pases para varios viajes

#### Pase diario

\$3.00

Válido para viajes ilimitados en rutas urbanas fijas el día de la compra hasta las 11:59 p. m. o hasta que deje de funcionar el servicio. Puede adquirir los pases en los puestos de venta de pasajes.

#### Pase flexible de 30 días

\$45.00 (no se requiere identificación)

Viajes ilimitados por 30 días desde el primer uso, los días en que funciona el servicio.

### Fichas de tarifa completa

#### Paquete de 10

\$15.00

### Tarifa reducida

En la sección *Carnets de tarifa reducida* de la siguiente página se establecen los criterios de elegibilidad.

#### Tarifa preferencial

\$0.75 (se debe presentar un carnet de tarifa preferencial)

#### Tarifa de transporte adaptado

Gratuito (se debe presentar un carnet de A-Ride)

#### Adultos de 65 años o mayores

Gratuito (se debe presentar un carnet de GoldRide)

#### Estudiantes entre kínder y 12.º grado

\$0.75 (con una identificación de estudiante válida)

#### Niños de 5 años y menores

Gratuito (no se requiere identificación)

### Pases para varios viajes con tarifa reducida

Consulte la sección *Carnets de tarifa reducida* de la siguiente página.

#### Pase estudiantil

\$22.50 (para estudiantes de kínder a 12.º grado; puede solicitarse identificación)

#### Pase de valor

\$22.50 (se debe presentar un carnet de tarifa preferencial)

#### Pase de 1 día a mitad de precio

\$1.50 (se debe presentar un carnet de tarifa preferencial)

### Fichas de mitad de tarifa

#### Paquete de 100

\$75.00 (se debe presentar identificación para estudiantes de kínder a 12.º grado o un carnet de tarifa preferencial al embarcar)

Las fichas de mitad de tarifa no pueden combinarse para completar un pasaje de tarifa completa.

## Carnets de tarifa reducida

Para obtener tarifas con descuento, debe completar una solicitud para recibir el carnet de identificación adecuado de tarifa reducida y debe mostrárselo al conductor. Para obtener información sobre los criterios de elegibilidad y solicitar el carnet, llame al 734-973-6500.

### A-Ride

Disponible para personas con discapacidades que reúnan los requisitos según las regulaciones de la ADA\*.

### GoldRide

Disponible para adultos de 65 años y mayores.

### Carnet de tarifa preferencial

Disponible para las siguientes personas:

- adultos de entre 60 y 64 años;
- personas con tarjeta de Medicaid o certificación de una entidad autorizada, o
- personas con tarjeta de Medicare (o verificación médica profesional).

Para solicitar el carnet es necesaria una identificación válida con fotografía (identificación emitida por el gobierno estatal o federal e identificación del condado de Washtenaw aprobadas).

## Políticas de transbordo

### Ruta fija

Los transbordos en servicios de recorrido fijo son gratuitos y válidos por 90 minutos desde el momento en que se emiten. Si necesita hacer un transbordo, solicítelo al conductor al embarcar.

### FlexRide

Se aceptan tarjetas de transbordo válidas en los autobuses que circulan por rutas fijas (sean de ida o de vuelta) dentro de los 90 minutos posteriores a su emisión.

## Pases patrocinados

- AAPS Exceptional Pass (Pase excepcional para las Escuelas Públicas de Ann Arbor)
- go!Pass
- MRide

Para obtener más información, visite: **TheRide.org**

## Política de reembolsos y pasajes perdidos

No se ofrecen reembolsos de pasajes comprados. Los pasajes extraviados o robados (pases, fichas, talonarios de cupones de A-Ride, tarjetas de cambio, tarjetas de transbordo, etc.) no se reemplazarán.

## Tarjeta de cambio

Esta tarjeta la emite el puesto de venta de pasajes para montos de cambio de 25 centavos o más cuando se usan billetes de \$1, \$2, \$5 o \$10. No es posible usarlas para solicitar reembolsos en efectivo o tarjetas de reemplazo.



**¿No sabe cuál es la tarifa o el pase adecuado para usted? Nosotros lo ayudamos.**

**Llámenos al 734-996-0400**

# Compra de pasajes

## En persona



### TheRide Headquarters

2700 S. Industrial Hwy.  
Ann Arbor

*Los pases, los talonarios de cupones de A-Ride y las fichas pueden comprarse en efectivo, con cheque, tarjeta de crédito, Apple Pay o Google Pay.*

### Blake Transit Center

328 S. Fifth Ave.  
Ann Arbor

*Los pases, los talonarios de cupones de A-Ride y las fichas pueden comprarse en efectivo, con cheque, tarjeta de crédito, Apple Pay o Google Pay.*

### Ypsilanti Transit Center

220 Pearl St.  
Ypsilanti

*Los pases, los talonarios de cupones de A-Ride y las fichas pueden comprarse en efectivo, con cheque, tarjeta de crédito, Apple Pay o Google Pay.*

### Banco de Ann Arbor

Visite TheRide.org para conocer las sucursales específicas en Ann Arbor e Ypsilanti.

*Las fichas de tarifa completa y los pases flexibles de 30 días pueden comprarse en efectivo o con cheque.*



## Por correo postal

*Los pases y los talonarios de cupones de A-Ride pueden pedirse por correo postal a la siguiente dirección:*

Ann Arbor Area Transportation Authority  
Attn: Finance  
2700 S. Industrial Hwy.  
Ann Arbor, MI 48104.

En la solicitud, incluya un cheque o una orden de pago. Tenga en cuenta que el correo puede tardar entre 7 y 14 días hábiles.



## Por Internet

### Visita TheRide.org

Compre pases y talonarios de A-Ride.

*Tenga en cuenta que el correo puede tardar entre 7 y 14 días hábiles.*

*TheRide no se hace responsable por tarifas y pedidos de mercancía perdidos en el correo. No se realizan reembolsos en tarifas adquiridas.*



## Pasajes en su teléfono móvil

Compre sus pasajes en cualquier momento y lugar. Guarde los pasajes y los pases en su teléfono para usarlos más adelante. No necesita llevar el cambio exacto. Obtenga información en tiempo real de la llegada de los autobuses.

Descargue la aplicación en su teléfono Android o Apple.



# Uso del transporte

A continuación, incluimos pautas y consejos para que su viaje sea seguro, fácil y ameno. Puede encontrar más consejos útiles en **TheRide.org**.

## En la parada del autobús

- Llegue con tiempo y, si es necesario, tome un autobús que pase más temprano. Llegue a la parada del autobús de 5 a 10 minutos antes.
- Espere en la marquesina de la parada o al lado del cartel de la parada. Si hay nieve o hielo en la parada, espere en la zona transitable más cercana y segura.
- Busque el número de parada en el cartel de rutas de la parada en la que se encuentra y envíe un mensaje con el texto **AAATA**, un espacio y el **número de parada al 41411** para recibir los horarios estimados de llegada de los autobuses que pasan por esa parada.
- Cuando espere en una parada por la que pasan autobuses de más de una ruta, detenga el que debe tomar levantando la mano, pero no la agite.
- Si pasa un autobús que usted no quiere tomar, dé un paso atrás y haga alguna señal desde ese lugar para que el conductor sepa que puede continuar sin detenerse.

## Abordaje y pago del pasaje

- Antes de abordar, verifique el número de ruta y el destino que se muestran en el exterior del autobús. En algunas calles, pueden pasar autobuses de diferentes rutas. No olvide verificar que el autobús sea el correcto o pregúntele al conductor.
- Tenga listo su pasaje, su pase o su tarjeta de identificación cuando embarque. Si tiene un carnet de tarifa reducida, muéstrelo ANTES de pagar.
- Suba por la puerta delantera.
- Los autobuses de TheRide son vehículos accesibles de piso bajo, lo que significa que no tiene que subir escalones y el autobús tiene una rampa para cuando se necesite. Los autobuses de TheRide pueden “descender” aún más para acercarse a su nivel y facilitarle el acceso. Si necesita alguno de estos recursos, pídale ayuda al conductor.
- Si necesita un transbordo, solicítelo al conductor al subir al autobús. Consulte la sección de política de transbordos de esta RideGuide.

## En el autobús

- Busque un asiento, siéntese y relájese. Si se queda parado, muévase hacia el fondo para que los demás pasajeros puedan subir con facilidad.
- Deje libres los asientos delanteros del autobús para los adultos mayores y las personas con discapacidad.
- Si viaja con un niño en una carreola, utilice el área de asientos destinada a tal fin. Consulte la próxima página para obtener más información.
- Sea respetuoso con los demás pasajeros y siga nuestras Reglas y políticas, que se encuentran en esta RideGuide.
- Escuche los anuncios que se hacen en las paradas más importantes y los puntos de referencia a lo largo de la ruta. Los anuncios también se muestran en el cartel de luz LED ubicado en el frente del autobús.

## Descenso del autobús

- Tire del cordón o pulse el botón indicador para avisar que desea bajarse en la próxima parada.
- Espere a que el autobús se haya detenido por completo antes de bajar.

# Reglas y políticas del transporte

Visite [TheRide.org](http://TheRide.org) para conocer más reglas y políticas del transporte.

## Código de conducta en los autobuses y las instalaciones de TheRide

- No se permiten armas de ningún tipo.
- No se permite fumar, vapear, comer ni beber mientras se viaja en el autobús o mientras se espera en las paradas de autobús.
- No está permitido merodear, pedir limosna ni ofrecer servicios.
- No se permite andar en patineta ni bicicleta.
- Absténgase de generar disturbios o decir obscenidades.
- Está prohibida la tenencia de bebidas alcohólicas abiertas o sustancias ilegales. Toda actividad relativa a las drogas se denunciará a la policía de inmediato.
- Vista prendas, camisas y calzado adecuados.
- Mantenga bajo el volumen si escucha música con auriculares.

## Normas de cortesía con los demás pasajeros

Además del Código de Conducta anterior, por favor recuerde:

- No se permite comer ni beber mientras esté en el autobús o esperando en las paradas cubiertas.
- Mantenga un volumen de conversación respetuoso.
- Puede colocar sus efectos personales sobre su regazo o a sus pies. Recuerde llevar sus efectos personales con usted cuando descienda del autobús. La AAATA no se hace responsable por objetos perdidos. Consulte la sección de Objetos perdidos de esta RideGuide.
- Los animales de servicio y las mascotas pueden viajar gratis en el autobús. Las mascotas deben viajar en una jaula o contenedor de viaje que esté bien asegurado. Sírvese mantener bajo control a los animales de servicio en todo momento.

## Asientos destinados a determinados pasajeros

- Si viaja con un niño en una carreola, utilice el área destinada para tal fin. Si el área destinada para ello está ocupada, pliegue la carreola y manténgala fuera del paso. Las ubicaciones destinadas a asegurar sillas de ruedas no pueden utilizarse para las carreolas.
- Los asientos con prioridad para personas mayores y personas con discapacidad se encuentran en la parte delantera del autobús. El conductor pedirá a los demás pasajeros que liberen estos asientos designados si es necesario.

## Otras normas

- Para poder viajar gratis, los Asistentes de Cuidado Personal (Personal Care Attendants, PCA) deben subir al autobús y bajar de él con el titular de la tarjeta A-Ride que reúna los requisitos. Si se abusa de este beneficio, es posible que se pierda la posibilidad de viajar con un PCA.
- No está permitida la tenencia de materiales o elementos peligrosos en el autobús (por ejemplo contenedores de gas o baterías de automóvil, entre otros).

## Bicicletas

- En los autobuses de TheRide entran hasta dos bicicletas. Al subir su bicicleta, utilice los portabicicletas disponibles más cercanos al autobús. Quite todos los objetos sueltos que no estén sujetos a su bicicleta y llévelos con usted al subir al autobús. No se aceptarán estos tipos de bicicletas en el autobús, entre otras: bicicletas reclinadas, motorizadas o para varias personas (en tándem), bicicletas que sean muy altas y obstruyan la visión del conductor, o las que tengan ruedas que no quepan en el portabicicletas. Si el portabicicletas está lleno, deberá esperar el siguiente autobús que tenga lugar disponible.
- Tarjetas y pases no válidos
- Las tarjetas A-Ride, go!pass o Fare Deal vencidas o no válidas no se pueden usar para recibir una tarifa reducida.
- Si el personal de TheRide sospecha que un pase de autobús o un documento de identidad no es válido, podrá solicitar inspeccionarlo. Si se determinara que está siendo utilizado de manera indebida, el cliente deberá abonar la tarifa completa correspondiente al pago en efectivo.

# Servicios de transporte adicionales

Para obtener más información, visite [TheRide.org](http://TheRide.org) o llame al 734-996-0400.



CommuterConnectMI.org es un servicio de planificación de viajes y combinación de transportes copatrocinado por TheRide para mejorar su viaje al trabajo. A través de la interfaz fácil de usar y la aplicación móvil de Commuter Connect, puede buscar todas las opciones de transporte para su viaje ingresando un origen y un destino.



Estacionese gratis todo el día en uno de nuestros estacionamientos Park & Ride y viaje en TheRide al trabajo, clases, compras, entretenimiento y más. Consulte la sección Park & Ride en esta RideGuide para obtener más información.



VanRide es un servicio de viajes compartidos para personas que viajan dentro del condado de Washtenaw. Los vehículos se alquilan por mes a un grupo de 5 a 15 personas que comparten una ruta similar para ir al trabajo. Una persona asume el rol de coordinador de la camioneta y, a cambio del cuidado del vehículo y los informes, recibe una cantidad limitada de millas personales por mes. El grupo decide cómo distribuir la tarifa mensual y los costos de combustible. Obtenga más información en [MyVanRide.org](http://MyVanRide.org).



El programa getDowntown proporciona información y servicios de transporte para los viajeros del centro de Ann Arbor. Los programas y servicios incluyen el go!pass, información sobre andar en bicicleta y caminar al trabajo, Conquer the Cold y más. Obtenga más información en [getDowntown.org](http://getDowntown.org).



Tome el autobús shuttle FootballRide, cómodo y con control de clima, para los partidos de fútbol americano en casa de la Universidad de Michigan. Obtenga más información en [MyFootballRide.org](http://MyFootballRide.org).

# Park & Ride

TheRide ofrece una alternativa sencilla, accesible y de bajo costo para estacionarse en el centro de Ann Arbor o en los campus de la Universidad de Michigan y Eastern Michigan University. Estacionese gratis todo el día en uno de nuestros lotes Park & Ride y tome TheRide al trabajo, clases, tiendas, entretenimiento y más.

## Estacionamientos Park & Ride dedicados

Consulte los horarios de cada una para obtener información sobre las rutas.

### Estacionamiento de Green Road

1919 Green Rd  
Ann Arbor, MI 48105

Ubicado en el lado oeste de Green Rd, al sur de Plymouth Road.

#### Rutas

- 23 Plymouth *(solo a la tarde y los fines de semana)*
- 65 UM Plymouth–Greenhills
- 66 Carpenter–Huron Parkway *(no funciona a la tarde ni los fines de semana)*

El autobús de traslado North-East Shuttle (enlace del campus de East Medical), proporcionado por la Universidad de Michigan, tiene su zona de embarque aquí.



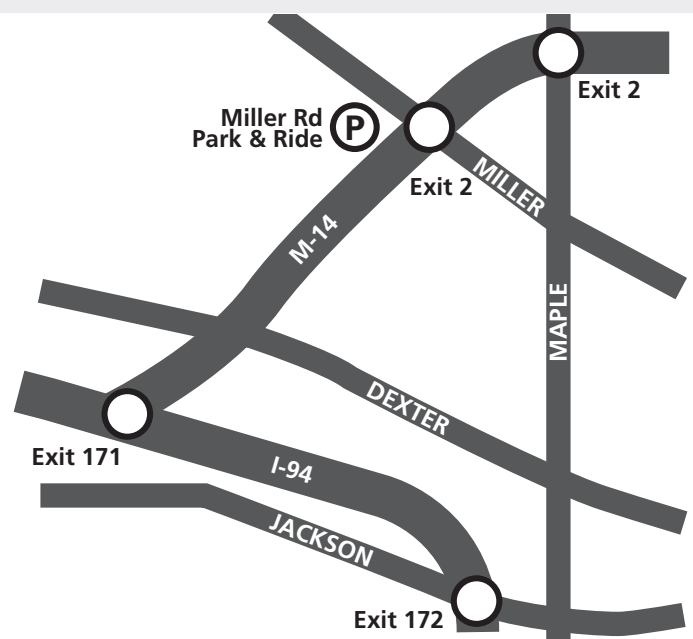
### Estacionamiento de Miller Road

2901 Miller Rd  
Ann Arbor, MI 48103

Ubicado en la intersección de M-14/Miller Rd (salida 2).

#### Rutas

- 34 Maple–Dexter *(solo en hora pico los días de semana)*
- 61 U-M–Miller *(solo los días de semana)*





## Estacionamiento de Plymouth Road/US-23

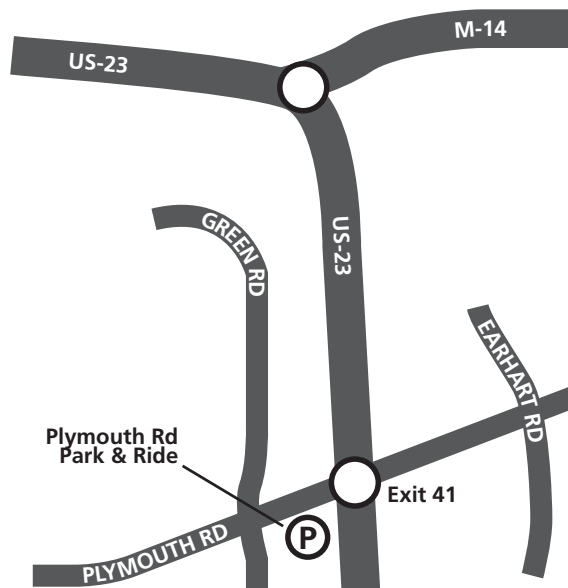
3700 Plymouth Rd  
Ann Arbor, MI 48105

Ubicado en la intersección de Plymouth Road/US-23 (salida 41).

### Rutas

23 Plymouth (*sin servicio los fines de semana*)

El autobús de traslado North-East Shuttle (enlace del campus de East Medical), proporcionado por la Universidad de Michigan, tiene su zona de embarque aquí.



## Estacionamiento de State Street Commuter

2600 S. State  
Ann Arbor, MI 48104

Ubicado en el lado oeste de S State ST, al norte de Eisenhower Pkwy.

### Ruta

62 U-M–State

## Estacionamiento de U-M Tennis Center

2250 S. State  
Ann Arbor, MI 48104



## Estacionamiento de Pioneer High School

601 W Stadium Blvd  
Ann Arbor, MI 48103

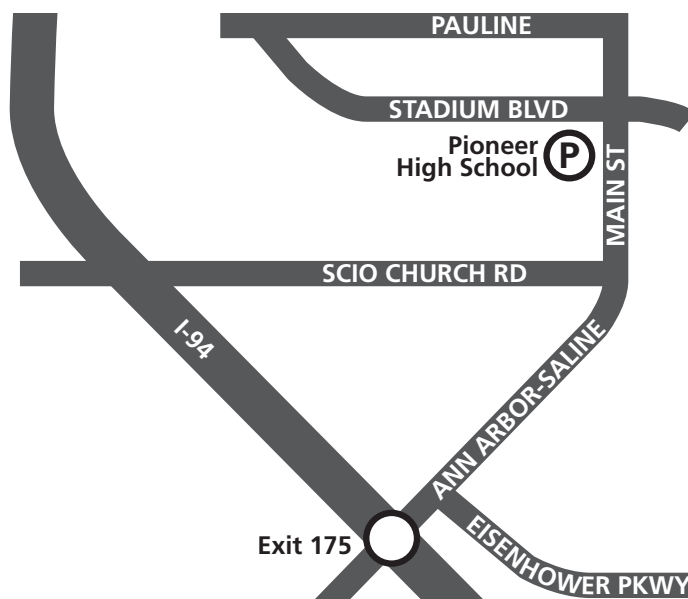
Ubicado en el lado oeste de S Main ST, al sur de Stadium Blvd. Use la entrada de Main St para estacionar. Los espacios designados para los usuarios de transporte público están ubicados cerca de las marquesinas de las paradas.

### Rutas

25 Ann Arbor–Saline Rd

29 Liberty (*vuelve del centro con el nombre de Ruta 26*)

64 Geddes–E. Stadium



## Espacios compartidos de Park & Ride

Las áreas designadas se enumeran a continuación:

### Meijer—Carpenter Rd

3825 Carpenter Rd

Ypsilanti, MI 48197

(Los espacios de P&R se encuentran en el estacionamiento Meijer, al norte del restaurante IHOP)

#### Rutas

5B 6 66

### Washtenaw County Service Center

4125 Washtenaw Ave

Ann Arbor, MI 48108

(Los espacios de P&R se encuentran en el área designada del estacionamiento del County Service Center, cerca de la parada de autobús en Washtenaw Ave)

#### Rutas

4 67 66

### Huron Parkway

(Los espacios designados para estacionar en la calle se encuentran del lado oeste de Huron Pkwy entre Plymouth Rd y Nixon Rd)

#### Rutas

22 23 65

### Veterans Park

2150 Jackson Ave

Ann Arbor, MI 48103

(Los espacios de P&R se encuentran en una área designada del estacionamiento del Veterans Park ubicado del lado sur de Dexter Ave, al este de Maple Rd)

#### Rutas

31 34

### Ypsilanti Transit Center

220 Pearl St

Ypsilanti, MI 48197

(Espacios limitados. Disponibles de 7:00 a. m. a 6:00 p. m., de lunes a viernes. Es necesario colgar una identificación oficial de la AAATA. Para obtener más información, póngase en contacto con [ParkAndRide@TheRide.org](mailto:ParkAndRide@TheRide.org))

No se permite estacionar durante la noche en los estacionamientos o en espacios compartidos designados de Park & Ride. Si estaciona en un lugar no designado de Park & Ride, es posible que remolquen su vehículo.

# Accesibilidad y servicios adaptados para adultos mayores



**Servicio de transporte adaptado**



**ARide**



**GoldRide**

**65+**

**Adultos mayores**

A-Ride es un servicio de accesibilidad compartido, para el que es necesario reservar. Este servicio ofrece transporte de calidad a personas con discapacidades. A-Ride funciona de forma similar a nuestro servicio de ruta fija. Tiene servicio de origen a destino, de acera a acera y de puerta a puerta. Los viajes de A-Ride se realizan en autobuses accesibles, equipados con plataformas elevadoras.

Si tiene alguna pregunta o desea obtener información sobre cómo solicitar el servicio A-Ride, llame al 734-973-6500, envíe un correo electrónico a [ARide@TheRide.org](mailto:ARide@TheRide.org) o descargue la aplicación A-Ride en [TheRide.org](http://TheRide.org).

## Tarifas de A-Ride

**Reservación anticipada** (hasta 5 días de anticipación) **o servicio bajo demanda**  
\$3.00 por trayecto

**Acompañante de adultos**  
\$3.00

**Acompañante de jóvenes** (de kínder a 12.º grado)  
\$1.50

**Asistentes de cuidado personal (PCA) y acompañante de niños** (de 5 años y menores)  
Gratuito

**Cupones de A-Ride**  
\$30.00 por talonario de 10 cupones

*Para conocer las políticas de cancelación y de ausencia, consulte la Guía del Usuario de A-Ride o visite [TheRide.org](http://TheRide.org).*

## Animales de servicio

Los animales de servicio y las mascotas pueden viajar gratis en el autobús. Las mascotas deben viajar en jaulas bien cerradas o en contenedores aptos para viaje. Mantenga a su animal de servicio siempre bajo control.

El servicio prémium a demanda GoldRide está disponible en el área de servicio de ruta fija de TheRide.

Los adultos de 65 años o mayores pueden solicitar y recibir una tarjeta de identificación de GoldRide. Todas las personas que tengan una tarjeta de GoldRide pueden viajar de forma gratuita en el servicio de ruta fija de TheRide.

Si desea solicitar una tarjeta de GoldRide o pedir ayuda, llame al 734-973-6500 o visite [TheRide.org](http://TheRide.org).

## Reservaciones



734-794-1800



Descargue la aplicación FlexRide

## Tarifas de GoldRide

**Autobús de ruta fija**  
Gratuito

**Trayecto de ida**  
\$20.00

**Pasajero adicional**  
\$5.00

**Tarifa reducida para personas de bajos ingresos verificados**  
\$5.00



**GroceryRide**

GroceryRide ofrece viajes semanales desde varias comunidades de viviendas para adultos mayores hacia tiendas locales de comestibles por \$0.75 cada trayecto.



FlexRide es un servicio de autobús de traslado compartido que ayuda a los pasajeros a hacer conexiones con paradas de autobuses de ruta fija y con destinos a los que les es difícil llegar normalmente. FlexRide ofrece transporte de acera a acera, a demanda, en lugares seleccionados del área metropolitana de Ann Arbor y Ypsilanti.

## Horas de servicio

### Horario de operación

|               |                  |
|---------------|------------------|
| Lunes–Viernes | 6:00am – 10:00pm |
| Sábado        | 8:00am – 9:00pm  |
| Domingo       | 9:00am – 7:00pm  |

## Tarifas

\$1.00/viaje

**Tarifa reducida** (*faresDeal, identificación y jóvenes K–12*)

\$0.50/viaje

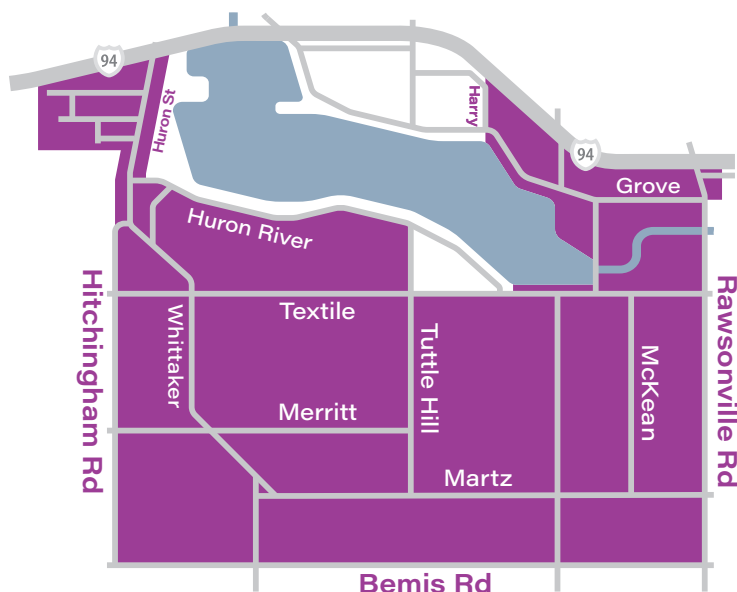
**GoldRide y A-Ride**

Gratis

**Pase de 30 días, Pase de 1 día, go!Pass, MCard y Pase Excepcional**

Gratis

## Mapa del área de servicio:



## Reservaciones

(Reservaciones para el mismo día y el día siguiente)



734-794-0377



Descargue  
la aplicación  
FlexRide



Visite [MyFlexRide.org](http://MyFlexRide.org)

## Cancelaciones

Si necesita cancelar una reservación, llame al 734-973-1611. Las cancelaciones deben realizarse no más tarde de 30 minutos antes de la hora programada de recolección el día de su viaje. Se le considerará como No-Show (no presentado) si cancela su viaje 30 minutos o menos antes de la hora programada de llegada o si no aborda su viaje dentro de los 5 minutos posteriores a su llegada.





# FlexRide

## Servicio nocturno y en días festivos

Los trayectos nocturnos y en días festivos pueden comenzar y terminar dentro del área de servicio que se indica a continuación. Se aceptan reservas una hora antes de que comience el servicio FlexRide y hasta una hora antes de que termine en cada área.

### Horario de servicio nocturno

#### Horario de servicio

|                   |                  |
|-------------------|------------------|
| De lunes a jueves | 12:45 am–6:00 am |
| Viernes           | 12:45 am–6:45 am |
| Sábados           | 12:45 am–8:00 am |
| Domingos          | 9:45 pm–6:00 am  |

Los trayectos de servicio nocturno deben finalizar antes de que termine el horario de servicio.

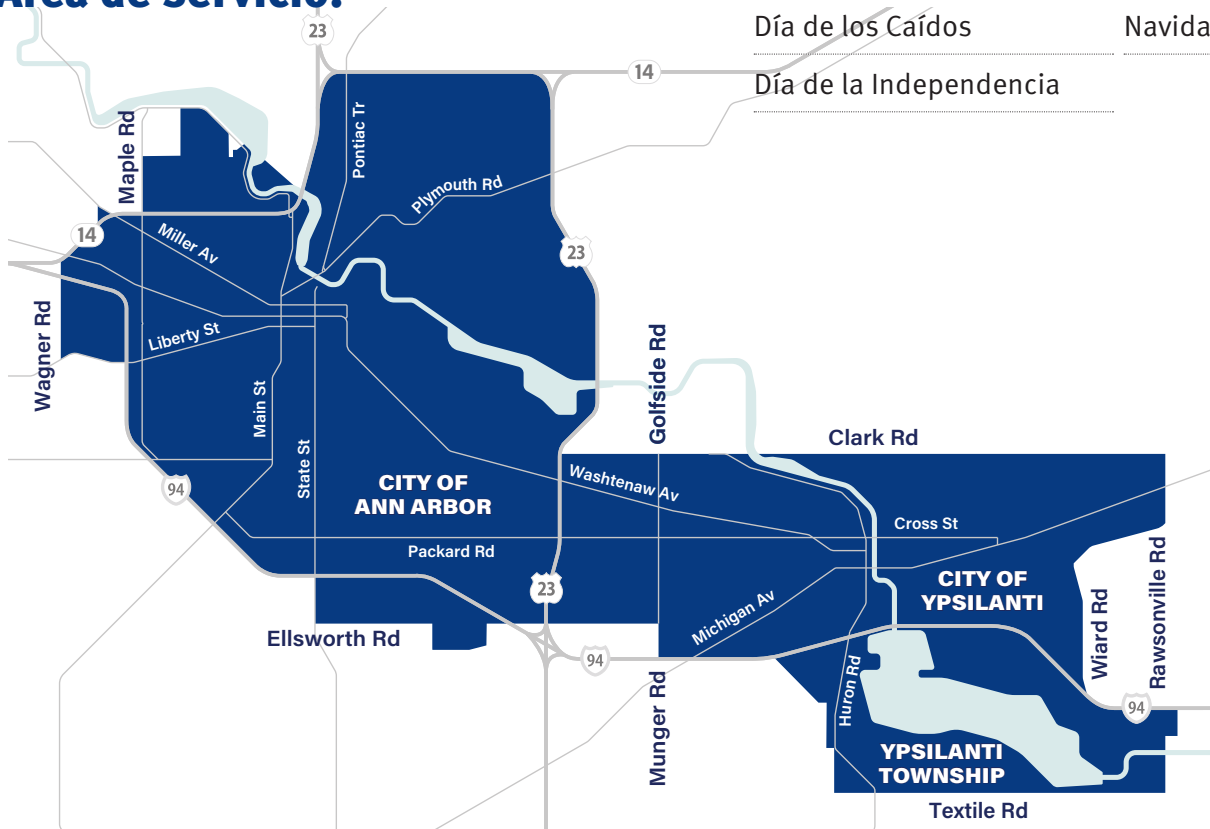
### Tarifas

**Tarifa**  
\$5.00 por trayecto

**GoldRide y A-Ride**  
\$2.50 por trayecto

**go!Pass**  
\$3.00 por trayecto

### Área de servicio:



### Reservaciones



734-528-5432



Descargue la aplicación FlexRide

Se recomienda hacer reservaciones con 24 horas de anticipación.

Las reservaciones terminan a las 5:15 a.m. de lunes a viernes (5:00 a.m. para viajes fuera de Ann Arbor) y a las 6:15 a.m. los sábados y domingos (6:00 a.m. para viajes fuera de Ann Arbor).

### Servicio en días festivos

El servicio en días festivos funciona en lugar del horario regular del servicio de ruta fija. Este servicio solo está disponible durante los siguientes días festivos:

|                         |                          |
|-------------------------|--------------------------|
| Año Nuevo               | Día del Trabajo          |
| Pascua                  | Día de Acción de Gracias |
| Día de los Caídos       | Navidad                  |
| Día de la Independencia |                          |

# Destinos comunes

## Centros gubernamentales

Ayuntamiento de Ann Arbor/Tribunal del 15.º

Distrito Judicial (4) (22) (30) (31) (32) (65)

Edificio del gobierno federal de Ann Arbor (3)

(4) (5) (6) (22) (23) (25) (26) (27) (28) (29) (31) (32)  
(33) (34) (104)

Administración del Seguro Social (6A)

Servicio postal de los EE. UU.

Ann Arbor: Green Rd (23)

Ann Arbor: Liberty St (*Consulte los puntos de abordaje de Blake Transit Center en el reverso de esta guía*)

Ann Arbor: Stadium Blvd (28) (32)

Ypsilanti: Centro (45) (46) (47)

Ypsilanti: Huron St (46)

Condado de Washtenaw

Administración del tribunal local (4) (30) (32) (33)

Centro comercial de Hogback/Tribunal del  
Distrito Judicial 14A (4) (24) (66)

Centro de servicios sociales (44)

Ayuntamiento de Ypsilanti (6A) (43) (44) (45) (46)  
(47)

Centro cívico del municipio de Ypsilanti/Tribunal  
del Distrito Judicial 14B (46) FlexRide este

## Servicios Sociales

Cruz Roja Americana (5A)

Despensa de Alimentos Back Door (5)

Iglesia Brown Chapel AME (6A) (47)

Servicios Sociales Católicos (5A)

Servicios Sociales Católicos -  
Despensa Northside (22) (63)

Red de Acción Comunitaria -  
Centro Comunitario Bryant (5) (6A)

Centro Comunitario de Vida Familiar (45) (68)

Red de Discapacidad de Washtenaw Monroe  
Livingston (6A)

Salud Mental Comunitaria (5) (6A)

Centro del Condado Towner (44)

Cocina Comunitaria de Food Gatherers (30) (31) (34)

Clínica Hope (45) (46) (47)

Servicios Familiares Judíos (62)

Iglesia Templo Messias (45) (46) (47)

Packard Health Sede Principal (66)

Packard Health Oeste (27) (28) (32)

Vecindario Peace (32) (34)

Iglesia Bautista Second  
de Ypsilanti (45) (46) (47)

Centro de Distribución de Alimentos de SOS  
Community Services (43) (44)

Programa de Desayuno de St. Andrew (22) (33) (65)

San Juan Bautista (3) (4) (5A)

Centro de Mujeres del Sureste de Michigan (6)  
(62) (67)

United Way de Washtenaw (67)

---

## Hospitales

Glacier Hills Life-Care (65) (66)

IHA WestArbor Medical Center & Urgent Care (30)

Trinity Health (St. Joes) (3) (67)

Hospital de la Universidad de Michigan (3) (4)  
(23) (63)

Campus de medicina (3) (4) (23) (63)

Centro oncológico/geriátrico (23) (63)

Mott Hospital (4) (23) (63)

Taubman Center (23) (63)

VA Medical Center (3) (66)

Michigan Medicine, oeste de Ann Arbor (30)

---

## Bibliotecas

Biblioteca del distrito de Ann Arbor

Sede principal *(Consulte los puntos de embarque de Blake Transit Center en el reverso de esta guía)*

Malletts Creek (5) (67)

Pittsfield (27)

Traverwood (22)

West (28) (30) (32)

Biblioteca del distrito de Ypsilanti

Michigan Ave *(Consulte los puntos de embarque de Blake Transit Center en el reverso de esta guía)*

Municipio de Superior (42)

Whittaker Rd (46) FlexRide este



---

## Compras

TIENDAS DE COMESTIBLES

**Aldi Market**

Dexter Ave (31) (32) (34)

Carpenter Rd (5B) (66)

Huron St (46) FlexRide East

**Arbor Farms** (28) (32)

**Busch's**

Green Rd (23) (65)

Main St (25)

Fresh Thyme (4) (67) (104)

### Kroger

Carpenter Rd (5) (66)

E. Michigan Ave (43)

Maple Rd (28) (30) (32)

Plymouth Rd (22) (23) (65)

Whittaker Rd (46)

### Meijer

Ann Arbor–Saline Rd (25) (27)

Carpenter Rd (5B) (6A) (66)

Jackson Rd (30)

### Plum Market

Maple Rd (31) (32)

Plymouth Rd (23) (65)

### People's Food Co-op

Ann Arbor (22) (32) (33) (65)

Ypsilanti (42)

### Save-a-Lot

Washtenaw Ave (4)

Trader Joe's (4) (64)

### Target

Carpenter Rd (5B) (6A) (66)

Waters Rd (25) (27)

### Whole Foods

Eisenhower Blvd (24) (67)

Washtenaw Ave (4) (66) (67)

## MERCADOS DE PRODUCTORES

### Ann Arbor

Cobblestone Farm (67)



Kerrytown (22) (32) (33) (65)

Westside (28) (30) (32)

### Ypsilanti

Depot Town (42)

Centro (6) (43) (44) (45) (46) (47)

### Pittsfield



## CENTROS Y ÁREAS COMERCIALES

### Ann Arbor

Centro de Ann Arbor (3) (4) (5) (6) (22) (23) (24)  
(25) (26) (27) (28) (29) (30) (31) (32) (33) (65) (104)

Arbor Hills (4)

Arborland (4) (67) (66) (104)

Briarwood Mall (6) (67)

Costco (6)

Centro comercial de Colonnade (25) (67)

Centro comercial de Cranbrook (67) (25)

Kerrytown (22) (32) (33) (65)

Centro comercial de Maple Village (31) (32)

Centro comercial Plymouth Mall/Traver Village  
(22) (23) (65)

Centro comercial de Westgate (28) (30) (32)

Área de W. Stadium (27) (28) (29) (30) (32)

### Ypsilanti

Área de Depot Town (42)

Gault Village (45) (68)

### Otros

Área de Carpenter Rd (5B) (6A) (66)

Cruce de Glencoe (4) (67)

Centro comercial de Lakewood (FlexRide este)

Área de Jackson Rd (30)

Centro comercial de Oak Valley (25) (27)

Cruce de Paint Creek (46)

Pittsfield Place (25) (27)

Centro comercial de Roundtree (6A) (47)

## Escuelas secundarias

### Ann Arbor

Community High (22) (32) (33) (65)

Greenhills (65)

Huron High (3) (66)

Pathways to Success (5) (67)

Pioneer High (25) (26) (27) (64)

Rudolf Steiner (22) (63)

Skyline High (32) (61)

### Ypsilanti

Arbor Preparatory High School (46)

Ypsilanti Community (5A)



# Universidades e institutos

Universidad Concordia (3)

Universidad del Este de Michigan (3) (4) (5A)

(104)



Universidad de Michigan (U-M)

Campus Principal (3) (5) (6) (23) (32) (62) (63)  
(64) (65)

Centro de transporte del Campus Principal  
(CCTC) (23) (61) (62) (63) (64) (65) (104)

Auditorio Hill (23) (62) (65)

Biblioteca (Hatcher/Shapiro) (62)

Michigan League (Consulte CCTC)

Michigan Union (6) (62)

Power Center (23) (62) (63) (65)

Campus Norte (22) (66)

Duderstadt Center (22) (66)

Pierpont Commons (22) (66)

Campus Sur/Atlético (6) (24) (25) (26) (29) (62)  
(64)

Crisler Arena (25) (29) (64)

Michigan Stadium (25) (26) (29) (64)

Yost Ice Arena (6) (62)

Wolverine Tower (6) (67) (62)

Washtenaw Community College

Campus Principal (3) (67)

## Centros y parques culturales

Buhr Park/Cobblestone Farm (67)

County Farm Park/Centro recreativo (4)

Auditorio Pease de la Universidad del Este de  
Michigan (4) (5)

Fuller Park/Pool (3) (23) (63)

Gallup Park (3) (66)

Hands-On Museum (Consulte Ayuntamiento de  
Ann Arbor)

Museo Histórico en Main St (33)

Centro Comunitario de Parkridge (47)

**Prospect Park (Ypsilanti)** (42)

**Parque recreativo (Ypsilanti)** (6A)  
(solo ida)

**Auditorio Hill de la Universidad de Michigan** (4)  
(23) (62)

**Museo Kelsey de la Universidad de Michigan** (6)  
(62)

**Museo de Arte de la Universidad de Michigan**  
(6) (62)

**Power Center de la Universidad de Michigan**  
(Consulte CCTC)

**Museo de Historia Natural de la Universidad de Michigan** (Consulte CCTC)

**Veterans' Park** (30) (31) (32)

## Otros medios de transporte

La parada de AirRide y D2A2 en 5<sup>th</sup>/William

**Amtrak** (22) (23) (65)

**Estación Greyhound** (22) (23) (65)

**W.A.V.E** (30)



## Estacionamientos Park & Ride

**Green Road** (23) (65) (66)

**Miller Road** (32)

**Pioneer High School** (25) (29) (64)

**Plymouth Road** (23)

**State Street** (62)



## Edificios de la AAATA

**Oficina principal de TheRide** (6)

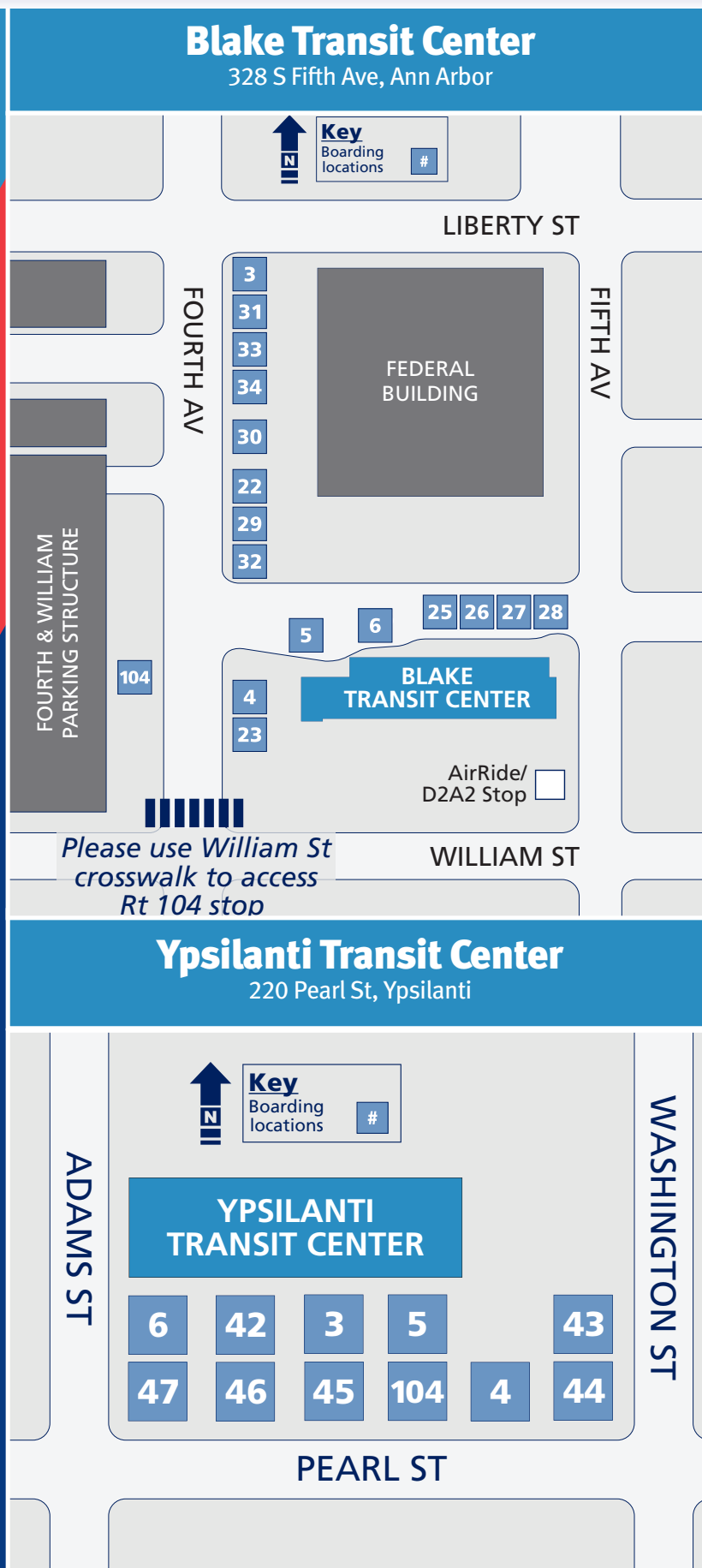
**Blake Transit Center (BTC)** (Consulte los puntos de abordaje de Blake Transit Center en el reverso de esta guía)

Parada de **AirRide y D2A2** en 5<sup>th</sup>/William

**Ypsilanti Transit Center (YTC)** (Consulte los puntos de abordaje de Ypsilanti Transit Center en el reverso de esta guía)

Manténgase al día en **TheRide.org** para conocer los cambios en las ubicaciones de abordaje debido a la construcción continua que comienza esta primavera.

# Puntos de embarque





# Lectura de mapas y horarios

Número y nombre de ruta

**ROUTE 5 Packard**

To Ypsilanti Transit Center / Meijer (Carpenter Rd)



Dirección en la que viaja el autobús

Días de funcionamiento

**MONDAY-FRIDAY**

| Rt. var. | Blake Transit Center | Packard & Stadium | Ellsworth & Braeburn | Packard & Platt | Meijer (Carpenter Rd) | Hewitt & Packard | Ypsilanti Transit Center |
|----------|----------------------|-------------------|----------------------|-----------------|-----------------------|------------------|--------------------------|
| 1        | 2                    | 3                 | 4                    | 5               | 6                     | 7                |                          |
| 5A       | 6:45a                | 6:54a             | 7:05a                | 7:11a           | —                     | 7:21a            | 7:35a                    |
| 5B       | 7:00a                | 7:09a             | 7:20a                | 7:26a           | 7:35a                 | —                | —                        |
| 5A       | 7:15a                | 7:24a             | 7:35a                | 7:41a           | —                     | 7:51a            | 8:05a                    |
| 5B       | 7:30a                | 7:39a             | 7:50a                | 7:56a           | 8:05a                 | —                | —                        |
| 5A       | 7:45a                | 7:54a             | 8:05a                | 8:11a           | —                     | 8:21a            | 8:35a                    |
| 5B       | 8:00a                | 8:09a             | 8:20a                | 8:26a           | 8:35a                 | —                | —                        |
| 5A       | 8:15a                | 8:24a             | 8:35a                | 8:41a           | —                     | 8:51a            | 9:05a                    |
| 5B       | 8:30a                | 8:39a             | 8:50a                | 8:56a           | 9:05a                 | —                | —                        |
| 5A       | 8:45a                | 8:54a             | 9:05a                | 9:11a           | —                     | 9:21a            | 9:35a                    |
| 5B       | 9:00a                | 9:09a             | 9:20a                | 9:26a           | 9:35a                 | —                | —                        |
| 5A       | 9:15a                | 9:24a             | 9:35a                | 9:41a           | —                     | 9:51a            | 10:05a                   |
| 5B       | 9:30a                | 9:39a             | 9:50a                | 9:56a           | 10:05a                | —                | —                        |
| 5A       | 9:45a                | 9:54a             | 10:05a               | 10:11a          | —                     | 10:21a           | 10:35a                   |
| 5B       | 10:00a               | 10:09a            | 10:20a               | 10:26a          | 10:35a                | —                | —                        |
| 5A       | 10:15a               | 10:24a            | 10:35a               | 10:41a          | —                     | 10:51a           | 11:05a                   |
| 5B       | 10:30a               | 10:39a            | 10:50a               | 10:56a          | 11:05a                | —                | —                        |
| 5A       | 10:45a               | 10:54a            | 11:05a               | 11:11a          | —                     | 11:21a           | 11:35a                   |
| 5B       | 11:00a               | 11:09a            | 11:20a               | 11:26a          | 11:35a                | —                | —                        |
| 5A       | 11:15a               | 11:24a            | 11:35a               | 11:41a          | —                     | 11:51a           | 12:05p                   |
| 5B       | 11:30a               | 11:39a            | 11:50a               | 11:56a          | 12:05p                | —                | —                        |
| 5A       | 11:45a               | 11:54a            | 12:05p               | 12:11p          | —                     | 12:21p           | 12:35p                   |
| 5B       | 12:00p               | 12:09p            | 12:20p               | 12:26p          | 12:35p                | —                | —                        |
| 5A       | 12:15p               | 12:24p            | 12:35p               | 12:41p          | —                     | 12:51p           | 1:05p                    |
| 5B       | 12:30p               | 12:39p            | 12:50p               | 12:56p          | 1:05p                 | —                | —                        |
| 5A       | 12:45p               | 12:54p            | 1:05p                | 1:11p           | —                     | 1:21p            | 1:35p                    |
| 5B       | 1:00p                | 1:09p             | 1:20p                | 1:26p           | 1:35p                 | —                | —                        |
| 5A       | 1:15p                | 1:24p             | 1:35p                | 1:41p           | —                     | 1:51p            | 2:05p                    |
| 5B       | 1:30p                | 1:39p             | 1:50p                | 1:56p           | 2:05p                 | —                | —                        |
| 5A       | 1:45p                | 1:54p             | 2:05p                | 2:11p           | —                     | 2:21p            | 2:35p                    |

## Variaciones de ruta

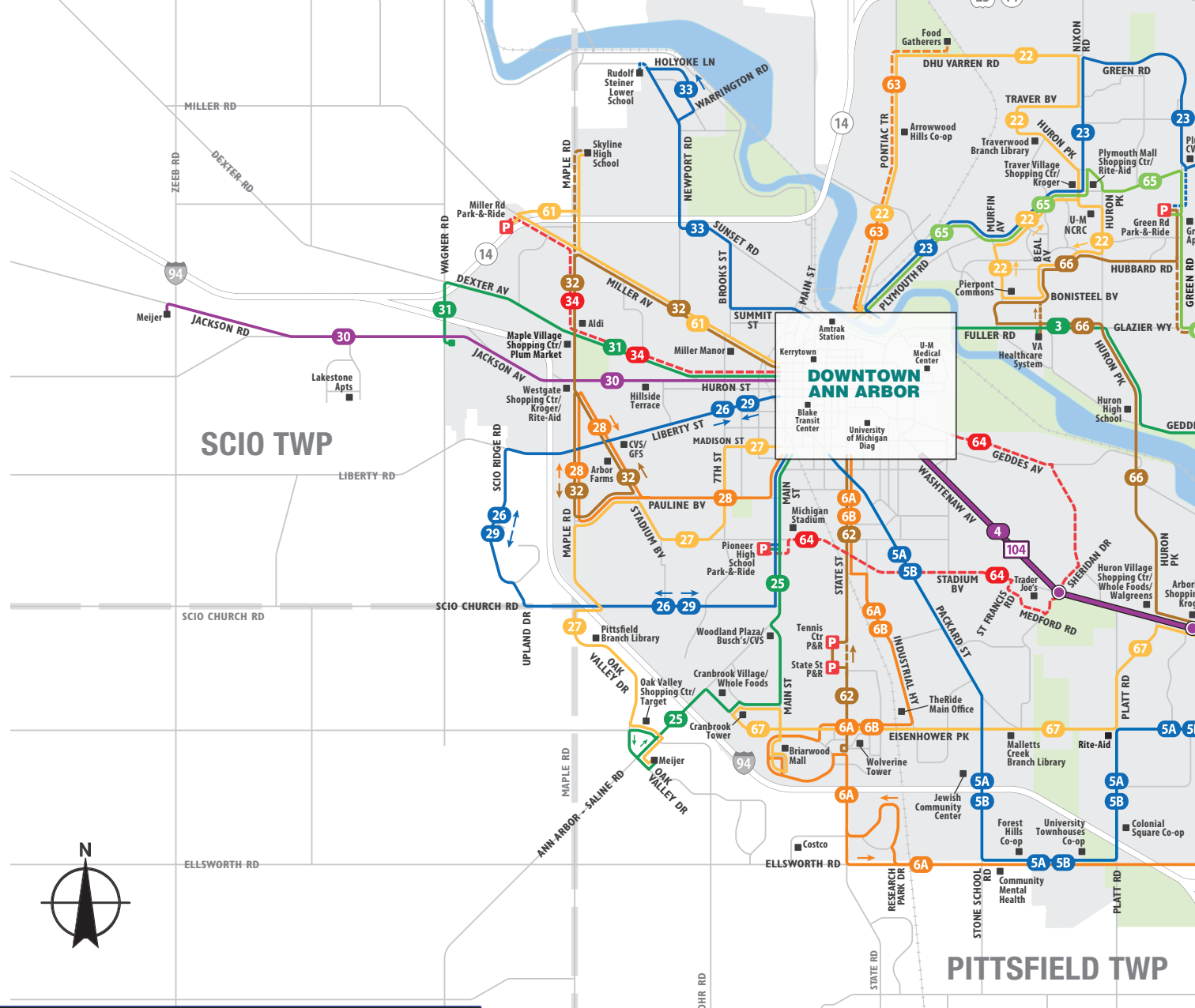
Algunas rutas tienen variaciones, que son partes de la ruta que viajan por diferentes calles. Las variaciones se muestran en el horario de la ruta como letras (p. ej., 5A o 5B). Las letras también se muestran junto con el número de la ruta en la parte frontal o lateral del autobús.

## Puntos de referencia

Los puntos de referencia son las principales paradas de autobús a lo largo de cada ruta. El autobús no saldrá del punto de referencia hasta que sea la hora programada de salida. Si su parada de autobús no se encuentra en el horario impreso, no es un punto de referencia. Estime el horario de salida de su parada de autobús según su ubicación entre dos puntos de referencia.

# Mapa del sistema de TheRide

Vigente a partir del 25 de enero de 2026

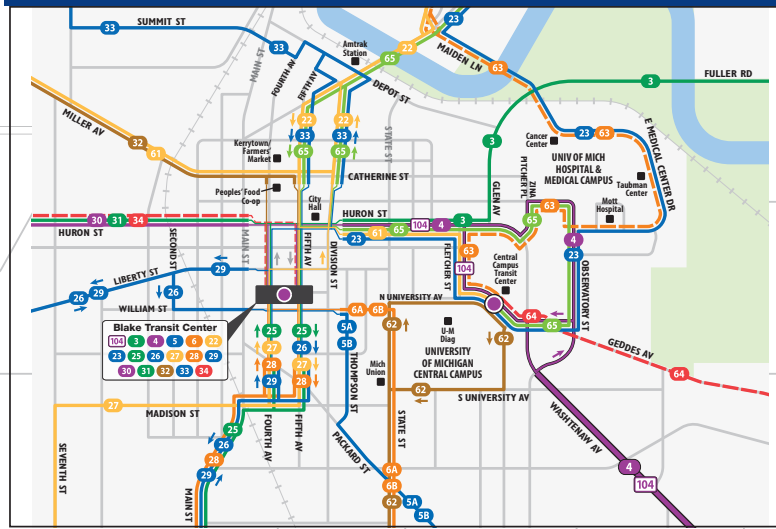


## MAP LEGEND

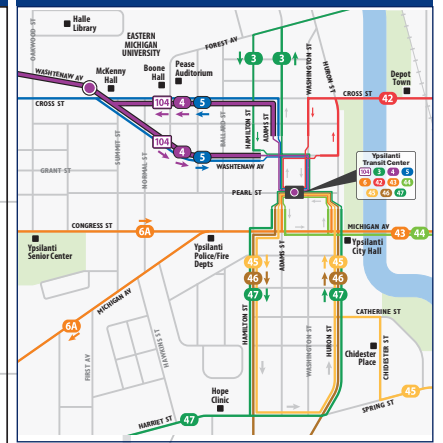
- Full-time service
- Part-time service
- Bus travels in direction of arrow on this street
- Township boundaries
- Express service
- City areas
- Park & Ride lot
- FlexRide area
- AirRide bus stop - service to DTW airport
- Express stop

Please Note: Pittsfield and Ypsilanti FlexRide services do not connect

## CENTRO DE ANN ARBOR



## CENTRO DE YPSILANTI



## SUPERIOR TWP



## YPSILANTI TWP

Arbor Preparatory High School  
(Service available to school on select trips. See Rt 46 schedule pages for details.)

Solicite la guía en formatos alternativos llamando al 734-996-0400.

# Recursos para pasajeros

La libertad de disfrutar su viaje, a donde sea que vaya. Nuestros recursos para pasajeros facilitarán la planificación de sus trayectos.



**Rastrear Mi  
Autobús**



**Planificar Mi Viaje**



**Horario por Ruta**



**Alertas para  
Pasajeros**



**Mensaje de Texto  
a mi Autobús**

## Use el Boleto Móvil



Compre boletos en cualquier momento y lugar. Guarde sus boletos y pases en su teléfono para usarlos en el futuro. No es necesario comprar boletos y pases con anticipación ni llevar cambio exacto.

**¡Descargue la aplicación EZfare hoy mismo!**



Ann Arbor Area Transportation Authority  
Dawn Gabay Operations Center  
2700 S. Industrial Hwy  
Ann Arbor, MI 48104