

*En vigor*  
el 3 de mayo de 2026

# Guía de información

(734) 996-0400  
TheRide.org



**Actualizaciones del servicio**  
*Detalles en el interior de la portada*

# Actualizaciones del servicio

## Cerrado temporalmente: Blake Transit Center y 4th Ave.

A partir del 3 de mayo, el Blake Transit Center estará cerrado temporalmente por el Proyecto de Mejoras de la Calle 4th Ave. y del Tránsito. Las siguientes rutas cambiarán temporalmente sus ubicaciones de abordaje del Blake Transit Center al área de Fifth Ave./Washington St.:

### 5th Ave. entre Huron St. y Liberty St.:

- Rutas 22, 25, 26, 27, 28, 32, 33, 34 y 104

### Washington St. entre 5th Ave. y justo al este de Division St.:

- Rutas 3, 4, 5, 6, 23, 30 y 31

### 4 Washtenaw Local

- El horario de primavera/verano entra en vigor.

### 25 Ann Arbor-Saline Rd.

- Ajustes de horario.

### 26 Scio Church

- La frecuencia al mediodía aumenta a cada 30 minuto.

### 27 W. Stadium-Oak Valley

- Los horarios de salida temporales del BTC cambian de X:15/X:45 a X:00/X:30.

### 29 Liberty

- Ruta suspendida temporalmente (use la ruta 26

como alternativa).

### 34 Maple-Dexter

- Los horarios de salida temporales del BTC cambian de X:15/X:45 a X:00/X:30.

### 62 UM-State

- El horario de primavera/verano entra en vigor.

### 66 Carpenter-Huron Pkwy

- Se suspende temporalmente el viaje escolar de las 2:58 p. m.

### 104 Washtenaw Express (hacia YTC)

- Ajustes de ruta y horario.

### D2A2/AIRRIDE

- La ubicación de abordaje cambiará en el verano de 2026.

## Procedimiento de Notificación Relativo al Título VI

La Ann Arbor Area Transportation Authority (TheRide) ofrece programas y servicios sin distinción de raza, color y nacionalidad de conformidad con el Título VI de la Civil Rights Act (Ley de Derechos Civiles). Para obtener información sobre las obligaciones de no discriminación que se le exigen a TheRide o para presentar un reclamo si cree que usted fue víctima de discriminación ilegal, póngase en contacto con TheRide.

### Por correo

Ann Arbor Area Transportation Authority  
Attn: Title VI  
2700 S. Industrial Hwy.  
Ann Arbor, MI 48104

### Por Internet

TellUs@TheRide.org

## Objetos perdidos

Si cree que perdió un objeto mientras usaba nuestro servicio, llame al 734-973-6500. TheRide no se hace responsable de objetos perdidos. Los objetos encontrados se conservan por dos (2) semanas y luego se desechan.

# Índice

<b>Página</b>	<b>Tema</b>
4-5	Información general
6-7	Tarifas y pases
8	Compra de pasajes
9	Uso del transporte
10	Normas y políticas
11	Servicios de transporte adicionales
12-14	Park & Ride
15	Accesibilidad y servicios adaptados para adultos mayores
16	FlexRide East
17	Servicio FlexRide nocturno y en días festivos
18-23	Destinos comunes
24	Puntos de embarque
25	Lectura de mapas y horarios
26-27	Mapa del sistema de TheRide

# Información general

## Horas de funcionamiento del servicio de transporte

De lunes a viernes	6:30 a. m. – 11:50 p. m.
Sábados	7:00 a. m. – 11:50 p. m.
Domingos	8:00 a. m. – 9:40 p. m.

\*

Los autobuses de ciertas rutas inician sus trayectos antes o dejan de funcionar después de los horarios mencionados. Para obtener más detalles, consulte los horarios de cada ruta.

\*

## Servicio durante días festivos

Las rutas fijas de TheRide y el servicio A-Ride no funcionan durante los siguientes días festivos:

Pascua  
Día de los Caídos  
Día de la Independencia  
Día del Trabajo  
Día de Acción de Gracias  
Nochebuena\*  
Navidad  
Víspera de Año Nuevo\*  
Año Nuevo

\*En vísperas de Navidad y Año Nuevo, el servicio deja de funcionar más temprano. Desde el 26 al 31 de diciembre, TheRide opera con un horario reducido. Se encuentra disponible el servicio FlexRide nocturno y en días festivos. Para obtener más información, visite [TheRide.org](http://TheRide.org).

## Accesibilidad

De conformidad con la Americans with Disabilities Act (Ley para Estadounidenses con Discapacidades, ADA), todos nuestros autobuses son accesibles para personas con discapacidades. Si lo solicita, los conductores bajarán el autobús a la altura de la acera, desplegarán una rampa para facilitar el acceso a personas en sillas de ruedas o a quienes necesiten un embarque sin escalones y asegurarán su dispositivo de movilidad. Los horarios en los que pasan los autobuses, los puntos de referencia y las solicitudes de parada se identifican con anunciadores automáticos y pantallas. Nuestras publicaciones se encuentran disponibles en formatos alternativos si así lo requiere.

## Comunicaciones para pasajeros

TheRide se comunica con sus pasajeros y con el público en general de diferentes maneras:

- Visite [TheRide.org](http://TheRide.org) de prensa a los medios locales
- *Suscríbese a nuestro boletín informativo*
- *Suscríbese a MyAlerts*
- Asista a una reunión de la junta directiva
- Asista a una reunión del consejo asesor local (LAC)
- Se publican avisos en las paradas de autobús
- Se envían comunicados
- Síguenos en redes sociales (Facebook, Twitter, YouTube, Instagram)

## Oficina comercial de TheRide

2700 S. Industrial Hwy.  
Ann Arbor, MI 48104

### Horarios de atención

De lunes a viernes 8:00 a. m. – 5:00 p. m.

Sábados y domingos Cerrado

### Contacto

Oficina comercial 734-973-6500

TDD (comunicación para personas sordas)  
Llame al servicio rotativo de Michigan al 711

### Información sobre las rutas

734-996-0400

De lunes a viernes 6:30 a. m – 10:00 p. m.

Sábados 8:00 a. m. – 11:00 a. m.  
12:00 p. m. – 5:45 p. m.

Domingos 8:00 a. m. – 12:00 p. m.  
1:00 p. m. – 5:45 p. m.

### Servicio FlexRide nocturno y en días festivos

Para reservar su viaje, llame al: 734-528-5432 o descargue la aplicación FlexRide.

De lunes a jueves 12:45 a. m. – 6:00 a. m.

Viernes 12:45 a. m. – 6:45 a. m.

Sábados 12:45 a. m. – 8:00 a. m.

Domingos 9:45 p. m. – 6:00 a. m.

### Otros números de teléfono importantes

A-Ride	734-973-1611
GoldRide	734-794-1800
Michigan Flyer (AirRide & D2A2)	517-333-0400
FlexRide	734-794-0377
getDowntown	734-219-6596
VanRide (llamada gratuita)	947-253-3044
Amtrak	800-872-7245
Servicio de autobús de la Universidad de Michigan	734-764-7475
The WAVE (Western-Washtenaw Area Value Express)	734-475-9494



TheRide.org



## Blake Transit Center (BTC)

328 S. Fifth Ave.  
Ann Arbor, MI 48104

### Cierre temporal de BTC y 4th Ave.:

Las paradas de autobús se han trasladado a la 5th Ave. y Washington St. durante el cierre.

*Consulte la página 2 para más detalles.*



## Ypsilanti Transit Center (YTC)

220 Pearl St.  
Ypsilanti, MI 48197

### Horario de atención en la recepción de YTC

De lunes a viernes 6:00 a. m. – 12:30 a. m.

Sábados 7:15 a. m. – 11:00 p. m.

Domingos 8:00 a. m. – 7:45 p. m.

### Horario de atención al cliente de YTC

De lunes a viernes 7:00 a. m. – 7:00 p. m.

Sábados 8:00 a. m. – 5:45 p. m.

# Tarifas y pases

## Ruta fija urbana

### Tarifa completa

\$1.50

### Pases para varios viajes

#### Pase diario

\$3.00

Válido para viajes ilimitados en rutas urbanas fijas el día de la compra hasta las 11:59 p. m. o hasta que deje de funcionar el servicio. Puede adquirir los pases en los puestos de venta de pasajes.

#### Pase flexible de 30 días

\$45.00 (no se requiere identificación)

Viajes ilimitados por 30 días desde el primer uso, los días en que funciona el servicio.

### Fichas de tarifa completa

#### Paquete de 10

\$15.00

### Tarifa reducida

En la sección *Carnets de tarifa reducida* de la siguiente página se establecen los criterios de elegibilidad.

#### Tarifa preferencial

\$0.75 (se debe presentar un carnet de tarifa preferencial)

#### Tarifa de transporte adaptado

Gratuito (se debe presentar un carnet de A-Ride)

#### Adultos de 65 años o mayores

Gratuito (se debe presentar un carnet de GoldRide)

#### Estudiantes entre kínder y 12.º grado

\$0.75 (con una identificación de estudiante válida)

#### Niños de 5 años y menores

Gratuito (no se requiere identificación)

### Pases para varios viajes con tarifa reducida

Consulte la sección *Carnets de tarifa reducida* de la siguiente página.

#### Pase estudiantil

\$22.50 (para estudiantes de kínder a 12.º grado; puede solicitarse identificación)

#### Pase de valor

\$22.50 (se debe presentar un carnet de tarifa preferencial)

#### Pase de 1 día a mitad de precio

\$1.50 (se debe presentar un carnet de tarifa preferencial)

### Fichas de mitad de tarifa

#### Paquete de 100

\$75.00 (se debe presentar identificación para estudiantes de kínder a 12.º grado o un carnet de tarifa preferencial al embarcar)

Las fichas de mitad de tarifa no pueden combinarse para completar un pasaje de tarifa completa.

## Carnets de tarifa reducida

Para obtener tarifas con descuento, debe completar una solicitud para recibir el carnet de identificación adecuado de tarifa reducida y debe mostrárselo al conductor. Para obtener información sobre los criterios de elegibilidad y solicitar el carnet, llame al 734-973-6500.

### A-Ride

Disponible para personas con discapacidades que reúnan los requisitos según las regulaciones de la ADA\*.

### GoldRide

Disponible para adultos de 65 años y mayores.

### Carnet de tarifa preferencial

Disponible para las siguientes personas:

- adultos de entre 60 y 64 años;
- personas con tarjeta de Medicaid o certificación de una entidad autorizada, o
- personas con tarjeta de Medicare (o verificación médica profesional).

Para solicitar el carnet es necesaria una identificación válida con fotografía (identificación emitida por el gobierno estatal o federal e identificación del condado de Washtenaw aprobadas).

## Políticas de transbordo

### Ruta fija

Los transbordos en servicios de recorrido fijo son gratuitos y válidos por 90 minutos desde el momento en que se emiten. Si necesita hacer un transbordo, solicítelo al conductor al embarcar.

### FlexRide

Se aceptan tarjetas de transbordo válidas en los autobuses que circulan por rutas fijas (sean de ida o de vuelta) dentro de los 90 minutos posteriores a su emisión.

## Pases patrocinados

- AAPS Exceptional Pass (Pase excepcional para las Escuelas Públicas de Ann Arbor)
- go!Pass
- MRide

Para obtener más información, visite: [TheRide.org](http://TheRide.org)

## Política de reembolsos y pasajes perdidos

No se ofrecen reembolsos de pasajes comprados. Los pasajes extraviados o robados (pases, fichas, talonarios de cupones de A-Ride, tarjetas de cambio, tarjetas de transbordo, etc.) no se reemplazarán.

## Tarjeta de cambio

Esta tarjeta la emite el puesto de venta de pasajes para montos de cambio de 25 centavos o más cuando se usan billetes de \$1, \$2, \$5 o \$10. No es posible usarlas para solicitar reembolsos en efectivo o tarjetas de reemplazo.



**¿No sabe cuál es la tarifa o el pase adecuado para usted? Nosotros lo ayudamos.**

**Llámenos al 734-996-0400**

# Compra de pasajes

## En persona



### TheRide Headquarters

2700 S. Industrial Hwy.  
Ann Arbor

Los pases, los talonarios de cupones de A-Ride y las fichas pueden comprarse en efectivo, con cheque, tarjeta de crédito, Apple Pay o Google Pay.

*Cierre temporal de BTC y 4th Ave.: Las paradas de autobús se han trasladado a la 5th Ave. y Washington St. durante el cierre. Consulte la página 2 para más detalles.*

### Blake Transit Center cerrado temporalmente

El Blake Transit Center está cerrado temporalmente durante la construcción de la 4th Ave. Los pases, libros de cupones A-Ride Scrip y fichas se pueden comprar en:

**314 E. Washington St.\***  
**Ann Arbor**

\* Sujeto a cambios.

### Ypsilanti Transit Center

220 Pearl St.  
Ypsilanti

Los pases, los talonarios de cupones de A-Ride y las fichas pueden comprarse en efectivo, con cheque, tarjeta de crédito, Apple Pay o Google Pay.

### Banco de Ann Arbor

Visite TheRide.org para conocer las sucursales específicas en Ann Arbor e Ypsilanti.

Los pases Flex de 30 días se pueden comprar con efectivo o cheque.



## Por correo postal

Los pases y los talonarios de cupones de A-Ride pueden pedirse por correo postal a la siguiente dirección:

Ann Arbor Area Transportation Authority  
Attn: Finance  
2700 S. Industrial Hwy.  
Ann Arbor, MI 48104.

En la solicitud, incluya un cheque o una orden de pago. Tenga en cuenta que el correo puede tardar entre 7 y 14 días hábiles.



## Por Internet

### Visita TheRide.org

Compre pases y talonarios de A-Ride.

Tenga en cuenta que el correo puede tardar entre 7 y 14 días hábiles.



## Pasajes en su teléfono móvil

Compre sus pasajes en cualquier momento y lugar. Guarde los pasajes y los pases en su teléfono para usarlos más adelante. No necesita llevar el cambio exacto. Obtenga información en tiempo real de la llegada de los autobuses.

Descargue la aplicación en su teléfono Android o Apple.

# Uso del transporte

A continuación, incluimos pautas y consejos para que su viaje sea seguro, fácil y ameno. Puede encontrar más consejos útiles en [TheRide.org/How-Ride](https://www.theride.org/How-Ride).

## En la parada de autobús

- Dese suficiente tiempo y tome un autobús anterior si es necesario. Llegue a la parada de autobús de 5 a 10 minutos antes.
- Espere en la parada de autobús o en el letrero de la parada. Si hay hielo o nieve en la parada, espere en el área más cercana y segura que haya sido despejada.
- Cuando espere en una parada atendida por más de una ruta, indique que desea esa ruta levantando la mano sin hacer señas.
- Si no desea un autobús en particular, dé un paso atrás y haga una señal para que continúe, de modo que el conductor pueda seguir sin detenerse.
- Ubique el número de la parada en el letrero de ruta en su parada de autobús y envíe un mensaje de texto con **“AAATA”**, un espacio y luego el **número de la parada al 41411** para recibir los tiempos estimados de llegada de las rutas que atienden su parada.

## Abordaje y pago del pasaje

- Antes de abordar, verifique el número de ruta y el destino que se muestran en el exterior del autobús. En algunas calles, pueden pasar autobuses de diferentes rutas. No olvide verificar que el autobús sea el correcto o pregúntele al conductor.
- Tenga listo su pasaje, su pase o su tarjeta de identificación cuando embarque. Si tiene un carnet de tarifa reducida, muéstrelo ANTES de pagar.
- No suba al autobús si no hay un conductor presente. Espere a que un conductor regrese antes de intentar subir.
- Suba por la puerta delantera.
- Los autobuses de TheRide son vehículos accesibles de piso bajo, lo que significa que no tiene que subir escalones y el autobús tiene una rampa para cuando se necesite. Los autobuses de TheRide pueden “descender” aún más para acercarse a su nivel y facilitarle el acceso. Si necesita alguno de estos recursos, pídale ayuda al conductor.
- Si necesita un transbordo, solicítelo al conductor al subir al autobús. Consulte la sección de política de transbordos de esta RideGuide.

## En el autobús

- Si está de pie, por favor muévase hacia la parte trasera para que otros pasajeros puedan subir fácilmente.
- Deje libres los asientos delanteros del autobús para los adultos mayores y las personas con discapacidad.
- Si viaja con un niño en una carreola, utilice el área de asientos destinada a tal fin. Consulte la próxima página para obtener más información.
- Sea respetuoso con los demás pasajeros y siga nuestras Reglas y políticas, que se encuentran en esta RideGuide.
- Escuche los anuncios que se hacen en las paradas más importantes y los puntos de referencia a lo largo de la ruta. Los anuncios también se muestran en el cartel de luz LED ubicado en el frente del autobús.

## Descenso del autobús

- Tire del cordón o pulse el botón indicador para avisar que desea bajarse en la próxima parada.
- Espere a que el autobús se haya detenido por completo antes de bajar.
- Use el cruce peatonal más cercano; nunca cruce frente a un autobús.

# Reglas y políticas del transporte

Visite [TheRide.org](http://TheRide.org) para conocer más reglas y políticas del transporte.

## Código de conducta en los autobuses y las instalaciones de TheRide

- No se permiten armas de ningún tipo.
- No se permite fumar, vapear, comer ni beber mientras se viaja en el autobús o mientras se espera en las paradas de autobús.
- No está permitido merodear, pedir limosna ni ofrecer servicios.
- No se permite andar en patineta ni bicicleta.
- Absténgase de generar disturbios o decir obscenidades.
- Está prohibida la tenencia de bebidas alcohólicas abiertas o sustancias ilegales. Toda actividad relativa a las drogas se denunciará a la policía de inmediato.
- Vista prendas, camisas y calzado adecuados.
- Mantenga bajo el volumen si escucha música con auriculares.

## Normas de cortesía con los demás pasajeros

Además del Código de Conducta anterior, por favor recuerde:

- No se permite comer ni beber mientras esté en el autobús o esperando en las paradas cubiertas.
- Mantenga un volumen de conversación respetuoso.
- Puede colocar sus efectos personales sobre su regazo o a sus pies. Recuerde llevar sus efectos personales con usted cuando descienda del autobús. La AAATA no se hace responsable por objetos perdidos. Consulte la sección de Objetos perdidos de esta RideGuide.
- Los animales de servicio y las mascotas pueden viajar gratis en el autobús. Las mascotas deben viajar en una jaula o contenedor de viaje que esté bien asegurado. Sírvese mantener bajo control a los animales de servicio en todo momento.

## Asientos destinados a determinados pasajeros

- Si viaja con un niño en una carreola, utilice el área destinada para tal fin. Si el área destinada para ello está ocupada, pliegue la carreola y manténgala fuera del paso. Las ubicaciones destinadas a asegurar sillas de ruedas no pueden utilizarse para las carreolas.
- Los asientos con prioridad para personas mayores y personas con discapacidad se encuentran en la parte delantera del autobús. El conductor pedirá a los demás pasajeros que liberen estos asientos designados si es necesario.

## Otras normas

- Para poder viajar gratis, los Asistentes de Cuidado Personal (Personal Care Attendants, PCA) deben subir al autobús y bajar de él con el titular de la tarjeta A-Ride que reúna los requisitos. Si se abusa de este beneficio, es posible que se pierda la posibilidad de viajar con un PCA.
- No está permitida la tenencia de materiales o elementos peligrosos en el autobús (por ejemplo contenedores de gas o baterías de automóvil, entre otros).

## Bicicletas

- En los autobuses de TheRide entran hasta dos bicicletas. Al subir su bicicleta, utilice los portabicicletas disponibles más cercanos al autobús. Quite todos los objetos sueltos que no estén sujetos a su bicicleta y llévelos con usted al subir al autobús. No se aceptarán estos tipos de bicicletas en el autobús, entre otras: bicicletas reclinadas, motorizadas o para varias personas (en tándem), bicicletas que sean muy altas y obstruyan la visión del conductor, o las que tengan ruedas que no quepan en el portabicicletas. Si el portabicicletas está lleno, deberá esperar el siguiente autobús que tenga lugar disponible.

## Tarjetas y pases no válidos

- Las tarjetas A-Ride, go!pass o Fare Deal vencidas o no válidas no se pueden usar para recibir una tarifa reducida.
- Si el personal de TheRide sospecha que un pase de autobús o un documento de identidad no es válido, podrá solicitar inspeccionarlo. Si se determinara que está siendo utilizado de manera indebida, el cliente deberá abonar la tarifa completa correspondiente al pago en efectivo.

# Servicios de transporte adicionales

Para obtener más información, visite [TheRide.org](http://TheRide.org) o llame al 734-996-0400.



CommuterConnectMI.org es un servicio de planificación de viajes y combinación de transportes copatrocinado por TheRide para mejorar su viaje al trabajo. A través de la interfaz fácil de usar y la aplicación móvil de Commuter Connect, puede buscar todas las opciones de transporte para su viaje ingresando un origen y un destino.



Estacionese gratis todo el día en uno de nuestros estacionamientos Park & Ride y viaje en TheRide al trabajo, clases, compras, entretenimiento y más. Consulte la sección Park & Ride en esta RideGuide para obtener más información.



VanRide es un servicio de viajes compartidos para personas que viajan dentro del condado de Washtenaw. Los vehículos se alquilan por mes a un grupo de 5 a 15 personas que comparten una ruta similar para ir al trabajo. Una persona asume el rol de coordinador de la camioneta y, a cambio del cuidado del vehículo y los informes, recibe una cantidad limitada de millas personales por mes. El grupo decide cómo distribuir la tarifa mensual y los costos de combustible. Obtenga más información en [MyVanRide.org](http://MyVanRide.org).



El programa getDowntown proporciona información y servicios de transporte para los viajeros del centro de Ann Arbor. Los programas y servicios incluyen el go!pass, información sobre andar en bicicleta y caminar al trabajo, Conquer the Cold y más. Obtenga más información en [getDowntown.org](http://getDowntown.org).



Tome el autobús shuttle FootballRide, cómodo y con control de clima, para los partidos de fútbol americano en casa de la Universidad de Michigan. Obtenga más información en [MyFootballRide.org](http://MyFootballRide.org).

# Park & Ride

TheRide ofrece una alternativa sencilla, accesible y de bajo costo para estacionarse en el centro de Ann Arbor o en los campus de la Universidad de Michigan y Eastern Michigan University. Estacionese gratis todo el día en uno de nuestros lotes Park & Ride y tome TheRide al trabajo, clases, tiendas, entretenimiento y más.

## Estacionamientos Park & Ride dedicados

Consulte los horarios de cada una para obtener información sobre las rutas.

### Estacionamiento de Green Road

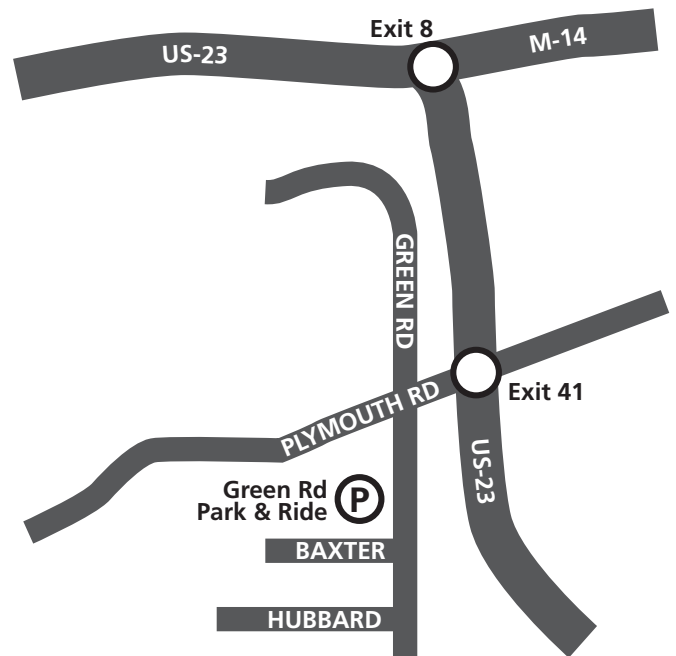
1919 Green Rd  
Ann Arbor, MI 48105

Ubicado en el lado oeste de Green Rd, al sur de Plymouth Road.

#### Rutas

- 23 Plymouth *(solo a la tarde y los fines de semana)*
- 65 UM Plymouth–Greenhills
- 66 Carpenter–Huron Parkway *(no funciona a la tarde ni los fines de semana)*

El autobús de traslado North-East Shuttle (enlace del campus de East Medical), proporcionado por la Universidad de Michigan, tiene su zona de embarque aquí.



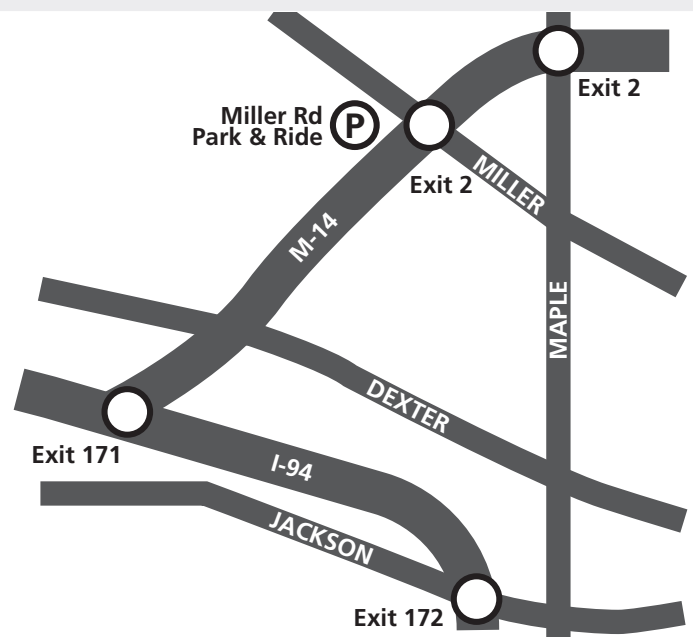
### Estacionamiento de Miller Road

2901 Miller Rd  
Ann Arbor, MI 48103

Ubicado en la intersección de M-14/Miller Rd (salida 2).

#### Rutas

- 34 Maple–Dexter *(solo en hora pico los días de semana)*
- 61 U-M–Miller *(solo los días de semana)*



## Estacionamiento de Plymouth Road/US-23

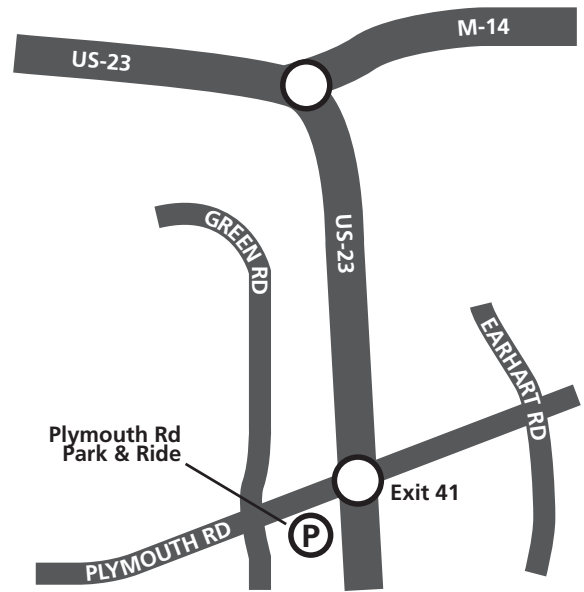
3700 Plymouth Rd  
Ann Arbor, MI 48105

Ubicado en la intersección de Plymouth Road/US-23 (salida 41).

### Rutas

23 Plymouth (*sin servicio los fines de semana*)

El autobús de traslado North-East Shuttle (enlace del campus de East Medical), proporcionado por la Universidad de Michigan, tiene su zona de embarque aquí.



## Estacionamiento de State Street Commuter

2600 S. State  
Ann Arbor, MI 48104

Ubicado en el lado oeste de S State ST, al norte de Eisenhower Pkwy.

### Ruta

62 U-M–State

## Estacionamiento de U-M Tennis Center

2250 S. State  
Ann Arbor, MI 48104



## Estacionamiento de Pioneer High School

601 W Stadium Blvd  
Ann Arbor, MI 48103

Ubicado en el lado oeste de S Main ST, al sur de Stadium Blvd. Use la entrada de Main St para estacionar. Los espacios designados para los usuarios de transporte público están ubicados cerca de las marquesinas de las paradas.

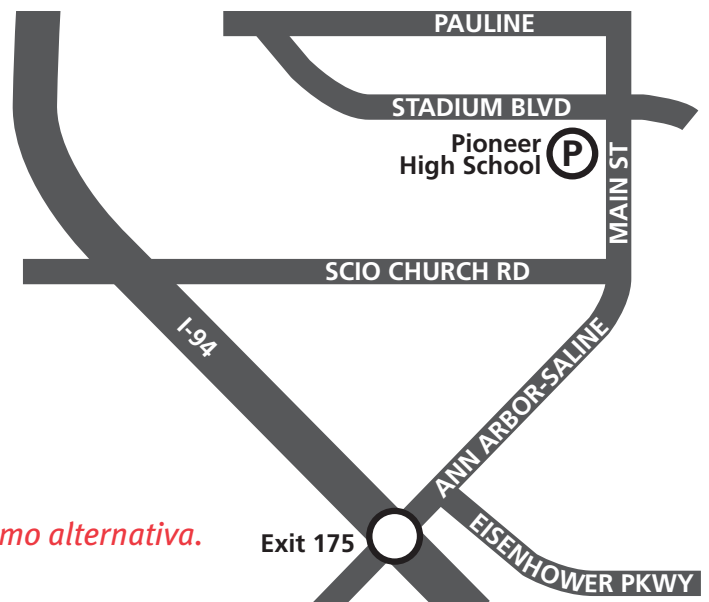
### Rutas

25 Ann Arbor–Saline Rd

26 Scio Church

29 *Ruta 29 suspendida temporalmente. Use la ruta 26 como alternativa.*

64 Geddes–E. Stadium



## Espacios compartidos de Park & Ride

Las áreas designadas se enumeran a continuación:

### Meijer—Carpenter Rd

3825 Carpenter Rd  
Ypsilanti, MI 48197

(Los espacios de P&R se encuentran en el estacionamiento Meijer, al norte del restaurante IHOP)

#### Rutas

5B 6A 66

### Washtenaw County Service Center

4125 Washtenaw Ave  
Ann Arbor, MI 48108

(Los espacios de P&R se encuentran en el área designada del estacionamiento del County Service Center, cerca de la parada de autobús en Washtenaw Ave)

#### Rutas

4 67 66

### Huron Parkway

(Los espacios designados para estacionar en la calle se encuentran del lado oeste de Huron Pkwy entre Plymouth Rd y Nixon Rd)

#### Rutas

22 23 65

### Veterans Park

2150 Jackson Ave  
Ann Arbor, MI 48103

(Los espacios de P&R se encuentran en una área designada del estacionamiento del Veterans Park ubicado del lado sur de Dexter Ave, al este de Maple Rd)

#### Rutas

31 34

### Ypsilanti Transit Center

220 Pearl St  
Ypsilanti, MI 48197

(Espacios limitados. Disponibles de 7:00 a. m. a 6:00 p. m., de lunes a viernes. Es necesario colgar una identificación oficial de la AAATA. Para obtener más información, póngase en contacto con [ParkAndRide@TheRide.org](mailto:ParkAndRide@TheRide.org))

No se permite estacionar durante la noche en los estacionamientos o en espacios compartidos designados de Park & Ride. Si estaciona en un lugar no designado de Park & Ride, es posible que remolquen su vehículo.

# Accesibilidad y servicios adaptados para adultos mayores



A-Ride es un servicio de accesibilidad compartido, para el que es necesario reservar. Este servicio ofrece transporte de calidad a personas con discapacidades. A-Ride funciona de forma similar a nuestro servicio de ruta fija. Tiene servicio de origen a destino, de acera a acera y de puerta a puerta. Los viajes de A-Ride se realizan en autobuses accesibles, equipados con plataformas elevadoras.

Si tiene alguna pregunta o desea obtener información sobre cómo solicitar el servicio A-Ride, llame al 734-973-6500, envíe un correo electrónico a [ARide@TheRide.org](mailto:ARide@TheRide.org) o descargue la aplicación A-Ride en [TheRide.org](http://TheRide.org).

## Tarifas de A-Ride

**Reservación anticipada** (hasta 5 días de anticipación) o **servicio bajo demanda**  
\$3.00 por trayecto

**Acompañante de adultos**  
\$3.00

**Acompañante de jóvenes (de kínder a 12.º grado)**  
\$1.50

**Asistentes de cuidado personal (PCA) y acompañante de niños (de 5 años y menores)**  
Gratuito

**Cupones de A-Ride**  
\$30.00 por talonario de 10 cupones

*Para conocer las políticas de cancelación y de ausencia, consulte la Guía del Usuario de A-Ride o visite [TheRide.org](http://TheRide.org).*

## Animales de servicio


Los animales de servicio y las mascotas pueden viajar gratis en el autobús. Las mascotas deben viajar en jaulas bien cerradas o en contenedores aptos para viaje. Mantenga a su animal de servicio siempre bajo control.


El servicio prémium a demanda GoldRide está disponible en el área de servicio de ruta fija de TheRide.

Los adultos de 65 años o mayores pueden solicitar y recibir una tarjeta de identificación de GoldRide. Todas las personas que tengan una tarjeta de GoldRide pueden viajar de forma gratuita en el servicio de ruta fija de TheRide.

Si desea solicitar una tarjeta de GoldRide o pedir ayuda, llame al 734-973-6500 o visite [TheRide.org](http://TheRide.org).

## Reservaciones

 734-794-1800

 Descargue la aplicación FlexRide

## Tarifas de GoldRide

**Autobús de ruta fija**  
Gratuito

**Trayecto de ida**  
\$20.00

**Pasajero adicional**  
\$5.00

**Tarifa reducida para personas de bajos ingresos verificados**  
\$5.00



GroceryRide ofrece viajes semanales desde varias comunidades de viviendas para adultos mayores hacia tiendas locales de comestibles por \$0.75 cada trayecto.



FlexRide es un servicio de autobús de traslado compartido que ayuda a los pasajeros a hacer conexiones con paradas de autobuses de ruta fija y con destinos a los que les es difícil llegar normalmente. FlexRide ofrece transporte de acera a acera, a demanda, en lugares seleccionados del área metropolitana de Ann Arbor y Ypsilanti.

## Horas de servicio

### Horario de operación

Lunes–Viernes	6:00am – 10:00pm
Sábado	8:00am – 9:00pm
Domingo	9:00am – 7:00pm

## Tarifas

\$1.00/viaje

**Tarifa reducida** (*faresDeal, identificación y jóvenes K–12*)

\$0.50/viaje

**GoldRide y A-Ride**

Gratis

**Pase de 30 días, Pase de 1 día, go!Pass, MCard y Pase Excepcional**

Gratis

## Reservaciones

(Reservaciones para el mismo día y el día siguiente)



734-794-0377



Descargue la aplicación FlexRide

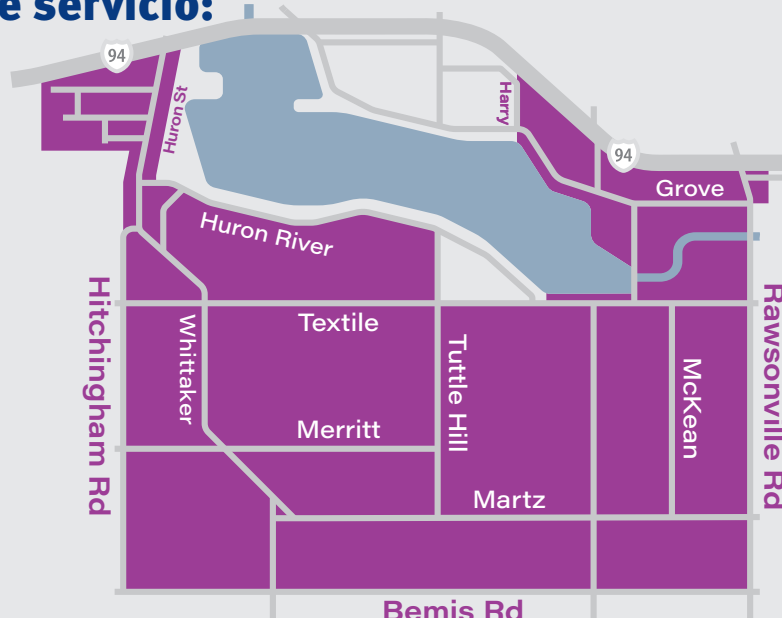


Visite [MyFlexRide.org](http://MyFlexRide.org)

## Cancelaciones

Si necesita cancelar una reservación, llame al 734-794-0377 o cancele en la aplicación FlexRide. Las cancelaciones deben realizarse a más tardar 30 minutos antes de la hora programada de recogida el día de su viaje. Se considerará como “No-Show” si cancela su viaje 30 minutos o menos antes de la hora programada de llegada o si no aborda su transporte dentro de los 5 minutos de su llegada.

## Mapa del área de servicio:





# FlexRide

## Servicio nocturno y en días festivos

Los trayectos nocturnos y en días festivos pueden comenzar y terminar dentro del área de servicio que se indica a continuación. Se aceptan reservas una hora antes de que comience el servicio FlexRide y hasta una hora antes de que termine en cada área.

### Horario de servicio nocturno

#### Horario de servicio

De lunes a jueves	12:45 am–6:00 am
Viernes	12:45 am–6:45 am
Sábados	12:45 am–8:00 am
Domingos	9:45 pm–6:00 am

Los trayectos de servicio nocturno deben finalizar antes de que termine el horario de servicio.

### Tarifas

**Tarifa**  
\$5.00 por trayecto

**GoldRide y A-Ride**  
\$2.50 por trayecto

**go!Pass**  
\$3.00 por trayecto

### Área de servicio:



### Reservaciones

734-528-5432

Descargue la aplicación FlexRide

Se recomienda hacer reservaciones con 24 horas de anticipación.

Las reservaciones terminan a las 5:15 a.m. de lunes a viernes (5:00 a.m. para viajes fuera de Ann Arbor) y a las 6:15 a.m. los sábados y domingos (6:00 a.m. para viajes fuera de Ann Arbor).

### Servicio en días festivos

El servicio en días festivos funciona en lugar del horario regular del servicio de ruta fija. Este servicio solo está disponible durante los siguientes días festivos:

Año Nuevo	Día del Trabajo
Pascua	Día de Acción de Gracias
Día de los Caídos	Navidad
Día de la Independencia	

# Destinos comunes

## Centros gubernamentales

**Ayuntamiento de Ann Arbor/Tribunal del 15.º**

**Distrito Judicial** (4) (22) (30) (31) (32) (65)

**Ann Arbor Federal Building** (El BTC está cerrado temporalmente. Consulte las ubicaciones temporales de abordaje en la parte posterior de esta guía)

**Administración del Seguro Social** (6A)

**Servicio postal de los EE. UU.**

Ann Arbor: Green Rd (23)

Ann Arbor: Liberty St (El BTC está cerrado temporalmente. Consulte las ubicaciones temporales de abordaje en la parte posterior de esta guía)

Ann Arbor: Stadium Blvd (28) (32)

Ypsilanti: Centro (45) (46) (47)

Ypsilanti: Huron St (46)

**Condado de Washtenaw**

**Administración del tribunal local** (4) (30) (32) (33)

**Centro comercial de Hogback/Tribunal del Distrito Judicial 14A** (4) (24) (66)

**Centro de servicios sociales** (44)

**Ayuntamiento de Ypsilanti** (6A) (43) (44) (45) (46)

(47)

**Centro cívico del municipio de Ypsilanti/Tribunal del Distrito Judicial 14B** (46) FlexRide este

## Servicios Sociales

**Cruz Roja Americana** (5A)

**Despensa de Alimentos Back Door** (5)

**Iglesia Brown Chapel AME** (6A) (47)

**Servicios Sociales Católicos** (5A)

**Servicios Sociales Católicos -**

**Despensa Northside** (22) (63)

**Red de Acción Comunitaria -**

**Centro Comunitario Bryant** (5) (6A)

**Centro Comunitario de Vida Familiar** (45) (68)

**Red de Discapacidad de Washtenaw Monroe Livingston** (6A)

**Salud Mental Comunitaria** (5) (6A)

**Centro del Condado Towner** (44)

**Cocina Comunitaria de Food Gatherers** (30) (31) (34)

**Clínica Hope** (45) (46) (47)

**Servicios Familiares Judíos** (62)

**Iglesia Templo Messiah** (45) (46) (47)

**Packard Health Sede Principal** (66)

**Packard Health Oeste** (27) (28) (32)

**Vecindario Peace** (32) (34)

**Iglesia Bautista Second**

**de Ypsilanti** (45) (46) (47)

**Centro de Distribución de Alimentos de SOS**

**Community Services** (43) (44)

**Programa de Desayuno de St. Andrew** (22) (33) (65)

San Juan Bautista (3) (4) (5A)

Centro de Mujeres del Sureste de Michigan (6)  
(62) (67)

United Way de Washtenaw (67)

---

## Hospitales

Glacier Hills Life-Care (65) (66)

IHA WestArbor Medical Center & Urgent Care (30)

Trinity Health (St. Joes) (3) (67)

Hospital de la Universidad de Michigan (3) (4)  
(23) (63)

Campus de medicina (3) (4) (23) (63)

Centro oncológico/geriátrico (23) (63)

Mott Hospital (4) (23) (63)

Taubman Center (23) (63)

VA Medical Center (3) (66)

Michigan Medicine, oeste de Ann Arbor (30)

---

## Bibliotecas

### Biblioteca del distrito de Ann Arbor

Main Branch *(El BTC está cerrado temporalmente. Consulte las ubicaciones temporales de abordaje en la parte posterior de esta guía)*

Malletts Creek (5) (67)

Pittsfield (27)

Traverwood (22)

West (28) (30) (32)

### Biblioteca del distrito de Ypsilanti

Michigan Ave *(Consulte los puntos de embarque de Blake Transit Center en el reverso de esta guía)*

Municipio de Superior (42)



Whittaker Rd (46) FlexRide este

---

## Compras

### TIENDAS DE COMESTIBLES

#### Aldi Market

Dexter Ave (31) (32) (34)

Carpenter Rd (5B) (66)

Huron St (46) FlexRide East

Arbor Farms (28) (32)

#### Busch's

Green Rd (23) (65)

Main St (25)

Fresh Thyme (4) (67) (104)

**Kroger**

Carpenter Rd (5) (66)

E. Michigan Ave (43)

Maple Rd (28) (30) (32)

Plymouth Rd (22) (23) (65)

Whittaker Rd (46)

**Meijer**

Ann Arbor–Saline Rd (25) (27)

Carpenter Rd (5B) (6A) (66)

Jackson Rd (30)

**Plum Market**

Maple Rd (31) (32)

Plymouth Rd (23) (65)

**People’s Food Co-op**

Ann Arbor (22) (32) (33) (65)

Ypsilanti (42)

**Save-a-Lot**

Washtenaw Ave (4)

Trader Joe’s (4) (64)

**Target**

Carpenter Rd (5B) (6A) (66)

Waters Rd (25) (27)

**Whole Foods**

Eisenhower Blvd (24) (67)

Washtenaw Ave (4) (66) (67)

**MERCADOS DE PRODUCTORES**

**Ann Arbor**

Cobblestone Farm (67)



Kerrytown (22) (32) (33) (65)

Westside (28) (30) (32)

**Ypsilanti**

Depot Town (42)

Centro (6) (43) (44) (45) (46) (47)

**Pittsfield**

## CENTROS Y ÁREAS COMERCIALES

### Ann Arbor

Centro de Ann Arbor (3) (4) (5) (6) (22) (23)  
(25) (26) (27) (28) (29) (30) (31) (32) (33) (65) (104)

Arbor Hills (4)

Arborland (4) (67) (66) (104)

Briarwood Mall (6) (67)

Costco (6)

Centro comercial de Colonnade (25) (67)

Centro comercial de Cranbrook (67) (25)

Kerrytown (22) (32) (33) (65)

Centro comercial de Maple Village (31) (32)

Centro comercial Plymouth Mall/Traver Village  
(22) (23) (65)

Centro comercial de Westgate (28) (30) (32)

Área de W. Stadium (27) (28) (30) (32)

### Ypsilanti

Área de Depot Town (42)

Gault Village (45) (68)

### Otros

Área de Carpenter Rd (5B) (6A) (66)

Cruce de Glencoe (4) (67)

Centro comercial de Lakewood (FlexRide este)

Área de Jackson Rd (30)

Centro comercial de Oak Valley (25) (27)

Cruce de Paint Creek (46)

Pittsfield Place (25) (27)

Centro comercial de Roundtree (6A) (47)

## Escuelas secundarias

### Ann Arbor

Community High (22) (32) (33) (65)

Greenhills (65)

Huron High (3) (66)

Pathways to Success (5) (67)

Pioneer High (25) (26) (27) (64)

Rudolf Steiner (22) (63)

Skyline High (32) (61)

### Ypsilanti

Arbor Preparatory High School (46)

Ypsilanti Community (5A)



# Universidades e institutos

Universidad Concordia (3)

Universidad del Este de Michigan (3) (4) (5A)

(104)



Universidad de Michigan (U-M)

Campus Principal (3) (5) (6) (23) (32) (62) (63)  
(64) (65)

Centro de transporte del Campus Principal  
(CCTC) (23) (61) (62) (63) (64) (65) (104)

Auditorio Hill (23) (62) (65)

Biblioteca (Hatcher/Shapiro) (62)

Michigan League (Consulte CCTC)

Michigan Union (6) (62)

Power Center (23) (62) (63) (65)

Campus Norte (22) (66)

Duderstadt Center (22) (66)

Pierpont Commons (22) (66)

Campus Sur/Atlético (6) (25) (26) (62) (64)

Crisler Arena (25) (64)

Michigan Stadium (25) (26) (64)

Yost Ice Arena (6) (62)

Wolverine Tower (6) (67) (62)

Washtenaw Community College

Campus Principal (3) (67)

## Centros y parques culturales

Buhr Park/Cobblestone Farm (67)

County Farm Park/Centro recreativo (4)

Auditorio Pease de la Universidad del Este de  
Michigan (4) (5)

Fuller Park/Pool (3) (23) (63)

Gallup Park (3) (66)

Hands-On Museum (Consulte Ayuntamiento de  
Ann Arbor)

Museo Histórico en Main St (33)

Centro Comunitario de Parkridge (47)

Prospect Park (Ypsilanti) 42

Parque recreativo (Ypsilanti) 6A  
(solo ida)

Auditorio Hill de la Universidad de Michigan 4  
23 62

Museo Kelsey de la Universidad de Michigan 6  
62

Museo de Arte de la Universidad de Michigan  
6 62

Power Center de la Universidad de Michigan  
(Consulte CCTC)

Museo de Historia Natural de la Universidad de  
Michigan (Consulte CCTC)

Veterans' Park 30 31 32

## Otros medios de transporte

**AirRide y D2A2 — Parada en 5th/William**  
*La ubicación de abordaje cambiará en el verano de 2026. Para más información sobre D2A2 visite: [d2a2.com](http://d2a2.com). Para más información sobre AirRide visite: [MichiganFlyer.com](http://MichiganFlyer.com).*

Amtrak 22 23 65

Estación Greyhound 22 23 65

W.A.V.E 30



## Estacionamientos Park & Ride

Green Road 23 65 66

Miller Road 32

Pioneer High School 25 26 64

Plymouth Road 23

State Street 62



## Edificios de la AAATA

Oficina principal de TheRide 6

**Blake Transit Center (BTC)** *El BTC está cerrado temporalmente. Consulte las ubicaciones temporales de abordaje en la parte posterior de esta guía.*

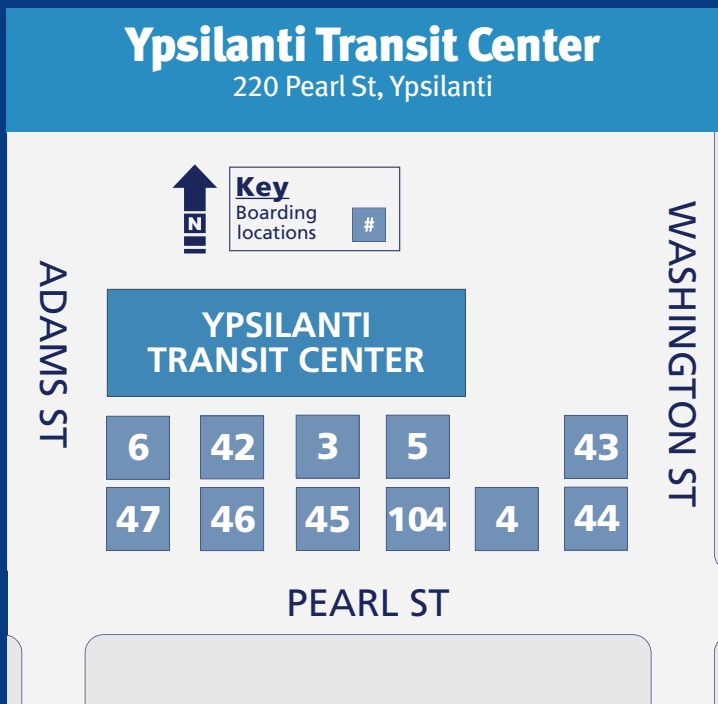
**AirRide y D2A2 — Parada en 5th/William**  
*La ubicación de abordaje cambiará en el verano de 2026. Para más información sobre D2A2 visite: [d2a2.com](http://d2a2.com). Para más información sobre AirRide visite: [MichiganFlyer.com](http://MichiganFlyer.com).*

**Ypsilanti Transit Center (YTC)** *(Consulte los puntos de abordaje de Ypsilanti Transit Center en el reverso de esta guía)*

El Blake Transit Center está cerrado temporalmente por el proyecto de construcción de la 4th Ave. Todas las paradas de autobús se trasladarán a las ubicaciones de abordaje que se muestran a continuación\*. Manténgase al día con estos cambios temporales en [TheRide.org/BTC](http://TheRide.org/BTC).

\* *Sujeto a cambios.*

Puntos de embarque



# Lectura de mapas y horarios

Número y nombre de ruta

**ROUTE 5 Packard**

To Ypsilanti Transit Center / Meijer (Carpenter Rd)

**MONDAY-FRIDAY**

Rt. Var.	Fifth & Washington 1	Packard & Stadium 2	Ellsworth & Braeburn 3	Packard & Platt 4	Meijer (Carpenter Rd) 5	Hewitt & Packard 6	Ypsilanti Transit Center 7
5A	6:15a	6:24a	6:35a	6:41a	—	6:51a	7:05a
5B	6:30a	6:39a	6:50a	6:56a	—	7:05a	—
5A	6:45a	6:54a	7:05a	7:11a	—	7:21a	7:35a
5B	7:00a	7:09a	7:20a	7:26a	7:35a	—	—
5A	7:15a	7:24a	7:35a	7:41a	—	7:51a	8:05a
5B	7:30a	7:39a	7:50a	7:56a	8:05a	—	—
5A	7:45a	7:54a	8:05a	8:11a	—	8:21a	8:35a
5B	8:00a	8:09a	8:20a	8:26a	8:35a	—	—
5A	8:15a	8:24a	8:35a	8:41a	—	8:51a	9:05a
5B	8:30a	8:39a	8:50a	8:56a	9:05a	—	—
5A	8:45a	8:54a	9:05a	9:11a	—	9:21a	9:35a
5B	9:00a	9:09a	9:20a	9:26a	9:35a	—	—
5A	9:15a	9:24a	9:35a	9:41a	—	9:51a	10:05a
5B	9:30a	9:39a	9:50a	9:56a	10:05a	—	—
5A	9:45a	9:54a	10:05a	10:11a	—	10:21a	10:35a
5B	10:00a	10:09a	10:20a	10:26a	10:35a	—	—
5A	10:15a	10:24a	10:35a	10:41a	—	10:51a	11:05a
5B	10:30a	10:39a	10:50a	10:56a	11:05a	—	—
5A	10:45a	10:54a	11:05a	11:11a	—	11:21a	11:35a
5B	11:00a	11:09a	11:20a	11:26a	11:35a	—	—
5A	11:15a	11:24a	11:35a	11:41a	—	11:51a	12:05p
5B	11:30a	11:39a	11:50a	11:56a	12:05p	—	—
5A	11:45a	11:54a	12:05p	12:11p	—	12:21p	12:35p
5B	12:00p	12:09p	12:20p	12:26p	12:35p	—	—
5A	12:15p	12:24p	12:35p	12:41p	—	12:51p	1:05p
5B	12:30p	12:39p	12:50p	12:56p	1:05p	—	—
5A	12:45p	12:54p	1:05p	1:11p	—	1:21p	1:35p
5B	1:00p	1:09p	1:20p	1:26p	1:35p	—	—
5A	1:15p	1:24p	1:35p	1:41p	—	1:51p	2:05p
5B	1:30p	1:39p	1:50p	1:56p	2:05p	—	—
5A	1:45p	1:54p	2:05p	2:11p	—	2:21p	2:35p
5B	2:00p	2:09p	2:20p	2:26p	2:35p	—	—
5A	2:15p	2:24p	2:35p	2:41p	—	2:51p	3:05p
5B	2:30p	2:39p	2:50p	2:56p	3:05p	—	—
5A	2:45p	2:54p	3:05p	3:11p	—	3:21p	3:35p
5B	3:00p	3:09p	3:20p	3:26p	3:35p	—	—
5A	3:15p	3:24p	3:35p	3:41p	—	3:51p	4:05p

Dirección en la que viaja el autobús

Días de funcionamiento

## Variaciones de ruta

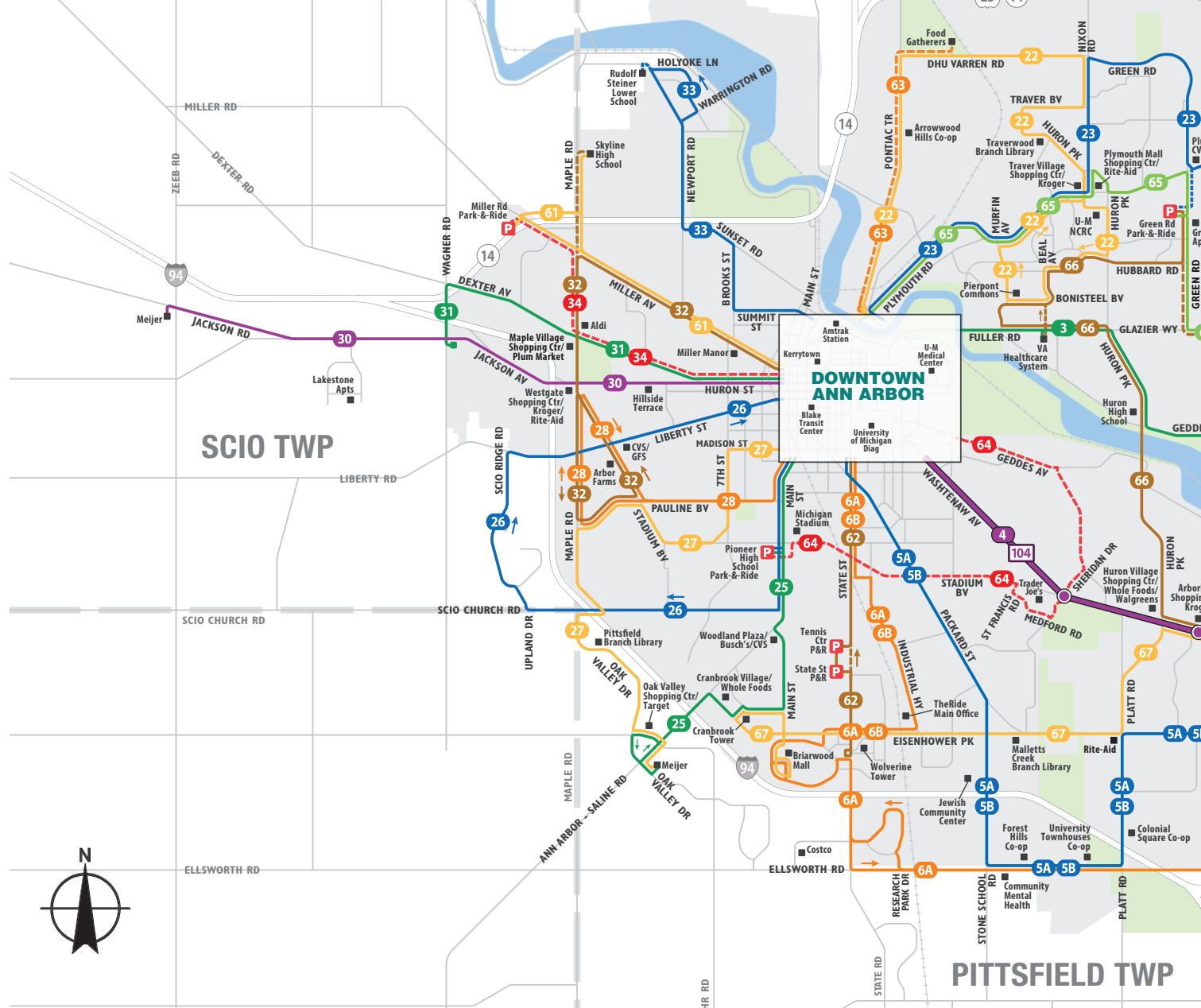
Algunas rutas tienen variaciones, que son partes de la ruta que viajan por diferentes calles. Las variaciones se muestran en el horario de la ruta como letras (p. ej., 5A o 5B). Las letras también se muestran junto con el número de la ruta en la parte frontal o lateral del autobús.


## Puntos de referencia

Los puntos de referencia son las principales paradas de autobús a lo largo de cada ruta. El autobús no saldrá del punto de referencia hasta que sea la hora programada de salida. Si su parada de autobús no se encuentra en el horario impreso, no es un punto de referencia. Estime el horario de salida de su parada de autobús según su ubicación entre dos puntos de referencia.











# Mapa del sistema de TheRide

En vigor el 3 de mayo de 2026



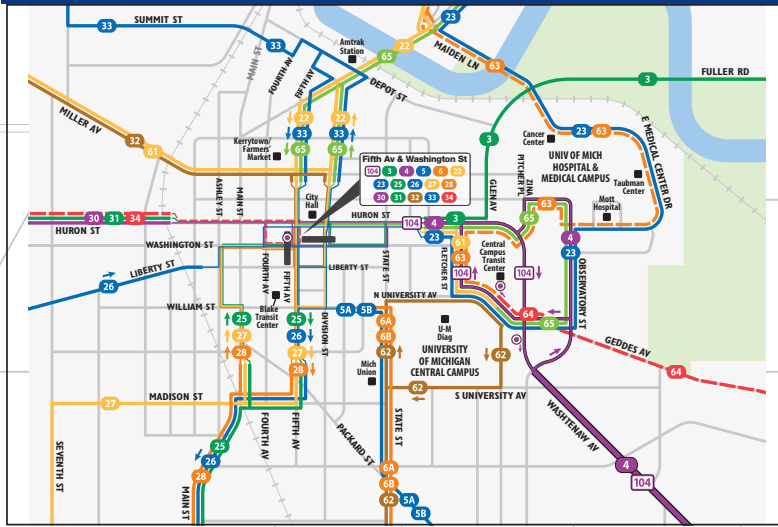


## MAP LEGEND

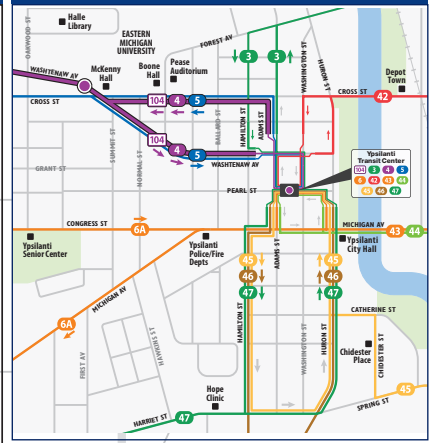
	Full-time service		City areas
	Part-time service		Park & Ride lot
	Bus travels in direction of arrow on this street		FlexRide area
	Township boundaries		AirRide bus stop - service to DTW airport
	Express service		Express stop

*Please Note: Pittsfield and Ypsilanti FlexRide services do not connect*

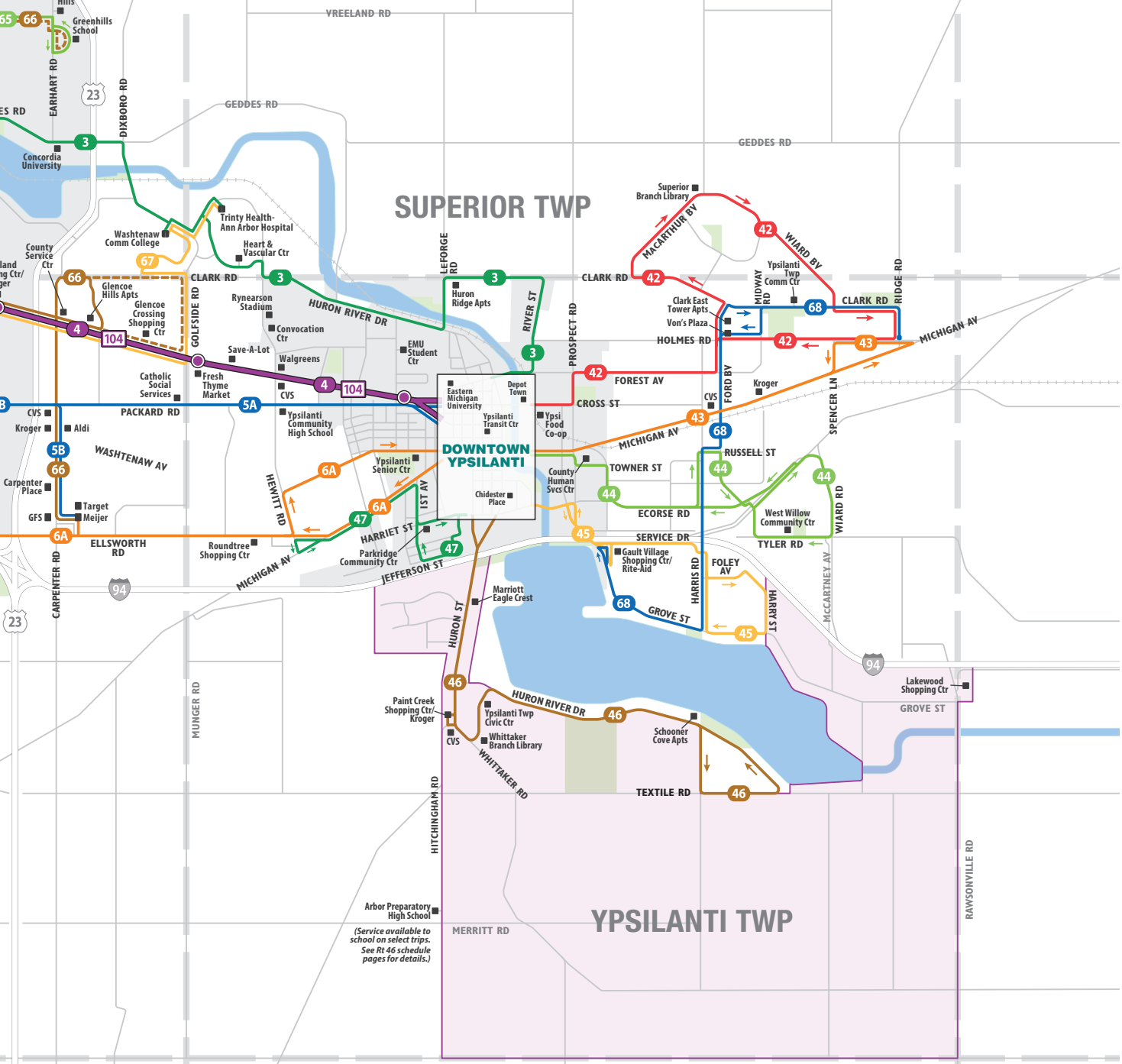
# CENTRO DE ANN ARBOR



# CENTRO DE YPSILANTI



# SUPERIOR TWP



# YPSILANTI TWP

Arbor Preparatory High School  
(Service available to school on select trips. See Rt 46 schedule pages for details.)

# ¡Temporada de construcción!



¡Se han planificado importantes proyectos de construcción en toda el área para el verano! Prepárese y regístrese en MyAlerts en [TheRide.org](http://TheRide.org) para recibir notificaciones por correo electrónico cuando las rutas se desvíen.

## Use el Boleto Móvil



Compre boletos en cualquier momento y lugar. Guarde sus boletos y pases en su teléfono para usarlos en el futuro. No es necesario comprar boletos y pases con anticipación ni llevar cambio exacto.

**¡Descargue la aplicación EZfare hoy mismo!**

Solicite la guía en formatos alternativos llamando al 734-996-0400.



Ann Arbor Area Transportation Authority  
Dawn Gabay Operations Center  
2700 S. Industrial Hwy  
Ann Arbor, MI 48104